



— ESTRATEGIA —

# **Corredor de Protección del Jaguar**

**TURISMO COMUNITARIO  
DE NATURALEZA Y  
CONSERVACIÓN AMBIENTAL**

**GUAVIARE**

---

**BOLETÍN DE RESULTADOS**

---

## PNUD

### **Claudio Tomasi**

*Representante Residente*

### **Carla Zacapa**

*Representante Residente  
Adjunta*

### **Jimena Puyana**

*Gerente de Ambiente y  
Desarrollo Sostenible*

### **Viviana Martínez**

*Coordinadora proyecto  
NaturalPaz*

### **Jessica Melina Lizcano**

*Analista en Turismo de  
Naturaleza y Negocios Verdes*

### **Natalia Reyes**

*Asist. Técnica en paz, Justicia y  
Reconciliación*

### **Ángela Delgado**

*Experta en Comunicación para  
el Desarrollo Sostenible*

---

## PPD

### **Ana Beatriz Barona**

*Coordinadora Nacional del  
Programa de Pequeñas  
Donaciones del GEF/PNUD*

### **Tulia Henry Rivas**

*Asociada del Programa de  
Pequeñas Donaciones del GEF/  
PNUD*

---

## **Socio implementador**

### **FUNDACIÓN TRAVOLUTION COLOMBIA**

### **Camilo Alvarado**

*Director General*

### **Juana Durán**

*Coordinadora Técnica*

### **Valeria Cristancho**

*Coordinadora del proyecto*

### **Andrea Pinto y Nicolás Pedraza**

*Profesionales de campo*

### **Marcela Orjuela**

*Profesional central de turismo*

### **Victoria Medina, Leo Prieto, Carlos Bravo**

*Equipo de comunicaciones*

---

## **Socios locales Guaviare:**

*Agradecimientos especiales  
a la Mesa de Gobernanza  
de la Estrategia Corredor  
de Protección del Jaguar  
en Guaviare por su esfuerzo  
voluntario y comprometido  
con la consolidación de este  
proceso. Su labor fomenta la  
autonomía y la sostenibilidad de  
la estrategia en el territorio.*

Asofar - ASOCIACIÓN DE  
FAMILIAS AGROECOLÓGICAS DE  
LA SERRANÍA LA LINDOSA

Asoflobagu - ASOCIACIÓN DE  
FLORA Y FAUNA DEL GUAVIARE

Asofluvial - ASOCIACION DE  
TRANSPORTADORES FLUVIALES  
DE LAGUNA NEGRA

Asojoter - ASOCIACIÓN DE  
JÓVENES POR LA TIERRA

Asomutam - ASOCIACION  
DE MUJERES PRODUCTORAS  
Y DEFENSARAS DEL MEDIO  
AMBIENTE TAGUARA-MORRO

Asopronare - ASOCIACIÓN DE  
PRODUCTORES CAMPESINOS  
AGROPECUARIOS Y AMBIENTALES  
DE DAMAS DE NARE

CampoGuaviare - MANATU  
- COOPERATIVA MULTIACTIVA  
ECOMUN AGROECOLOGICA  
CAMPESINA DEL GUAVIARE

COMGUAVIARE - COOPERATIVA  
MULTIACTIVA DE JÓVENES DE  
JÓVENES DEL GUAVIARE

CORCPRESTURG -  
CORPORACIÓN COMUNITARIA  
DE PRESTADORES DE  
SERVICIOS TURÍSTICOS DE LA  
SERRANÍA DE LA LINDOSA Y EL  
DEPARTAMENTO DEL GUAVIARE

CORPOLINDOSA -  
CORPORACIÓN PARA LA  
CONSERVACIÓN Y EL  
DESARROLLO SOSTENIBLE DE  
LA SERRANÍA DE LA LINDOSA Y  
SU ÁREA DE INFLUENCIA

CORPORACIÓN CORREDOR DEL  
JAGUAR

CORPORACION DE PESCA Y  
TURISMO GUARDIANES DEL  
YURUPARY

ECOCAMBULOS - ASOCIACIÓN  
AGROTURÍSTICA, TRANSPORTE  
FLUVIAL Y TERRESTRE  
CÁMBULOS

ECOGUAVIARE - EMPRESA  
COMUNITARIA PARA EL  
DESARROLLO RURAL DEL  
GUAVIARE

ECONARE - ASOCIACIÓN  
CENTRO AGROECOTURÍSTICO  
LAGUNA DAMAS DE NARE

FUNDACIÓN DIAMANTE DE LAS  
AGUAS

HAPPY LIFE TOURS

FANTASÍAS DE CERRO AZUL

JUNTA DE ACCIÓN COMUNAL  
DAMAS DEL NARE

JUNTA DE ACCIÓN COMUNAL  
DE LA VEREDA SANTA ROSA  
BAJA

---

**Impresión:** Agosto 2025

**El Corredor de Protección del Jaguar - Guaviare** es una estrategia de gobernanza comunitaria, bajo el liderazgo de organizaciones sociales. Ha estado dinamizado por el PNUD desde su inicio en 2015, en alianza con WWF, y la participación de la CDA y el Ministerio de Ambiente y Desarrollo Sostenible. Desde 2023, el Programa de Pequeñas Donaciones del GEF-PNUD, se suma para proveer apoyo técnico y financiero, a través de la financiación directa a organizaciones sociales, en el marco de la convocatoria de turismo comunitario de naturaleza.



Aliados



# Contenidos

---

**01.**    Antecedentes y contexto    *p. 05*

---

**02.**    Convocatoria Turismo Comunitario  
de Naturaleza en el Corredor de Jaguar    *p. 11*

---

**03.**    ¿Con quiénes trabajamos?    *p. 17*

---

**04.**    Los principales resultados e impactos:  
¿qué cambió en estos dos años?    *p. 21*

---

**05.**    El proceso: ¿cómo lo hicimos?    *p. 30*

---

**06.**    Resultados destacados    *p. 36*

---

**07.**    ¿Qué viene y qué queda por hacer?    *p. 40*

---







1.


# Antecedentes y contexto

## Corredor de Protección del Jaguar en Guaviare: hogar de reconciliación y convivencia con la naturaleza

**E**l Corredor de Protección del Jaguar alberga una gran biodiversidad, representada en sabanas naturales, bosques, lagunas, caños, humedales del río Guaviare, cerros con pinturas rupestres y formaciones geológicas excepcionales, entre otros. Así mismo, se ha registrado abundancia de especies de flora, aves y mamíferos, por mencionar algunos. De las seis especies de felinos silvestres registradas en Colombia, el Guaviare cuenta con la presencia de cinco, entre las cuales se destaca el jaguar (*Panthera onca*), el tercer felino más grande del planeta y reconocido como especie indicadora de la salud de los ecosistemas.

En esta región, diversas organizaciones sociales trabajan de manera conjunta para proteger al jaguar, conscientes de que su conservación también garantiza la supervivencia de numerosas especies que forman parte de su cadena alimenticia y que, al igual que él, cumplen funciones esenciales en el equilibrio del ecosistema, como la dispersión de semillas, el control de plagas y otras interacciones clave para la salud ambiental.

Pero no siempre fue así. La estrategia del Corredor de Protección del Jaguar, surgió a raíz del conflicto entre el jaguar y pobladores locales, asociado a ataques del felino al ganado y otros animales domésticos. En el 2021, el



Programa de las Naciones Unidas para el Desarrollo PNUD, a través del proyecto Amazonía Sostenible para la Paz, impulsó un proceso comunitario orientado a promover la convivencia con la naturaleza mediante establecimiento de herramientas antidepredatorias en los sistemas productivos, monitoreo comunitario con fototrampeo y el fortalecimiento de capacidades técnicas, pedagógicas y de gobernanza de las organizaciones sociales y líderes campesinos, con el propósito de conservar y recuperar la biodiversidad, además de fomentar sistemas de producción sostenibles. (VER: ebook Amazonía Sostenible para la Paz)

El corredor se proyectó inicialmente en un área de 109.000 hectáreas (ha) ubicadas entre la Serranía de La Lindosa y Charras-Boquerón, generando conectividad entre la Reserva Nacional Natural Nukak y la Reserva Nacional Forestal Protectora Serranía de la Lindosa – Angosturas II. Hoy, como resultado de los procesos de monitoreo comunitario del jaguar, se proyecta un área de gestión de cerca de 490.000 ha, que busca cubrir el área por donde se moviliza el jaguar y donde se requiere recuperar la cobertura vegetal y la conectividad mediante acciones de restauración, transformación productiva y una gestión coordinada entre organizaciones sociales e instituciones.

Actualmente, el Corredor de Protección del Jaguar, es una estrategia de gobernanza comunitaria, bajo el liderazgo de organizaciones sociales que se articulan en torno a la conservación, el desarrollo sostenible y la reconciliación.

El PNUD y WWF, han establecido una alianza de trabajo coordinado y complementario para acompañar el proceso y el fortalecimiento de capacidades de las organizaciones sociales. Así mismo, se cuenta con la participación de entidades como el Ministerio de Ambiente y Desarrollo Sostenible, la CDA y las entidades territoriales. Desde 2023, el Programa de Pequeñas Donaciones del GEF (PPD), implementado por el PNUD, junto con el proyecto NaturalPaz financiado por el Fondo Multidonante, se sumaron a este proceso, a través del apoyo a iniciativas de turismo comunitario de naturaleza, que potencian y ponen en valor la conservación, el monitoreo del jaguar y su fauna asociada, la educación ambiental y el modelo de gobernanza comunitaria, al tiempo que ofrecen alternativas de generación de ingresos.

El presente boletín muestra los resultados de esta etapa del proceso, tanto en el fortalecimiento del turismo comunitario de naturaleza, como en la estrategia del Corredor de Protección del Jaguar. Si bien es un proceso social de gestión territorial aún incipiente y con grandes retos, en estos cinco años se observan valiosos avances en la transformación organizativa y social. Actualmente, están en marcha prácticas y estrategias de conservación y adecuación productiva, y se han fortalecido y generado capacidades en organizaciones y líderes para brindar asistencia técnica y sobre todo, dinamizar la sensibilización comunitaria y reconstruir la relación con el entorno, en un proceso de reconciliación y paz con la naturaleza.

# Línea de tiempo de fortalecimiento de la Estrategia Corredor de Protección del Jaguar - Guaviare

## 2021

Exploración y alianza con comunidades rurales y organizaciones sociales para diseñar la estrategia.

## 2021

Ante conflictos entre familias campesinas y el jaguar, la CDA solicita **apoyo al PNUD** - Amazonía Sostenible para la Paz, para desarrollar una **estrategia de convivencia humano - jaguar**.

## Julio de 2022

Inicio de la **Promotoría Campesina** como modelo de fortalecimiento de capacidades de las organizaciones comunitarias en asistencia técnica y extensión rural

## Inicios 2022

Invitación a WWF, junto con CINDAP y Web Conserva para implementar pilotos de **monitoreo comunitario con foto trampeo**  
Diseño Corredor de Protección del Jaguar

## Marzo de 2023

Diagnóstico rápido para el diseño de la convocatoria "Turismo Comunitario de Naturaleza" del PPD.

## 2021 - 2023

*Diseño e implementación modelos de convivencia con felinos y su fauna asociada para la protección de sistemas productivos ganaderos y agrícolas.*

## Junio 2023

Lanzamiento de la **Convocatoria Turismo Comunitario de Naturaleza**

## Marzo 2023

Gobernanza del Corredor de Protección del Jaguar con 9 organizaciones dinamizadoras y definición Plan de Trabajo de la Estrategia Corredor de Protección del Jaguar.

## Noviembre 2024

Lanzamiento **Destino Turístico Corredor del Jaguar** y 4 circuitos turísticos

## Julio 2023

Preselección 19 propuestas de organizaciones de base comunitaria; ajuste de proyectos y firma de acuerdos


## Junio 2025

Cierre de implementación de proyectos.

## 2024-2025

Implementación Plan de Trabajo Estrategia del Corredor: promotoría campesina, medios de vida, pedagogía y gobernanza.

Fortalecimiento iniciativas productivas y de Turismo Comunitario, mediante proyectos y Plan de Formación Turística



## La Estrategia Corredor de Protección del Jaguar - Guaviare se fundamenta en la promotoría campesina y proyecta su accionar a través de cinco líneas de gestión:

1.

### Medios de vida sostenibles:

*Promoción del turismo comunitario de naturaleza, producción agropecuaria y aprovechamiento de productos no maderables del bosque, en **convivencia** con el jaguar.*



2.

## Estrategias de conservación:

Teniendo como eje fundamental la *promotoría campesina*, se brinda *asistencia técnica integral* para la *gestión del conflicto humano-jaguar* y los *procesos de producción, restauración ecológica y la reconversión productiva*.

Se han adelantado también acciones teniendo como eje el monitoreo comunitario del jaguar y su fauna asociada.

3.

## Fortalecimiento organizativo:

Como plataforma que integra a diversas organizaciones de base comunitaria, la Estrategia del Corredor de Protección del Jaguar prioriza el *fortalecimiento de asociaciones, corporaciones y demás figuras locales, fundamentales para concretar la acción en el territorio*.

4.

## Comunicación y educación ambiental con enfoque en interculturalidad, género y relevo generacional

*Visibilidad, gestión del conocimiento y pedagogía* con instituciones educativas.

5.

## Fortalecimiento de la gobernanza e incidencia política

*Articulación de procesos sociales e institucionales para la sostenibilidad* de las acciones en el territorio.







# 2. Convocatoria Turismo Comunitario de Naturaleza en el Corredor de Jaguar

**C**on el objetivo de fortalecer la gestión ambiental comunitaria en el Corredor del Jaguar y dinamizar una economía basada en la conservación de la riqueza natural y cultural del territorio, en agosto de 2023 el Programa de las Naciones Unidas para el Desarrollo (PNUD) y el Programa de Pequeñas Donaciones del GEF (PPD) impulsaron la convocatoria Turismo Comunitario de Naturaleza. A través de esta, **19 organizaciones de base comunitaria accedieron a financiación directa y a un proceso de acompañamiento para el fortalecimiento de iniciativas de turismo que ponen en valor el proceso de conservación del jaguar y al mismo tiempo, generan alternativas de ingresos.**





Luego de un *año y medio de fortalecimiento y articulación* desde una perspectiva de trabajo colaborativo en red, **se impulsa el Corredor del Jaguar como destino turístico,**

integrando las actividades turísticas con los procesos de conservación ambiental y cultural. Como parte de ello, se diseñaron **cuatro circuitos turísticos**, conformados por experiencias con similitudes temáticas que permiten a los visitantes disfrutar la belleza del Guaviare y conectarse, desde distintas perspectivas, con el propósito de conservación del Corredor del Jaguar.



**La convocatoria tuvo como objetivo fortalecer el turismo comunitario de naturaleza con valor agregado en conservación ambiental, a través de propuestas concebidas y lideradas por organizaciones de base comunitaria.** Esta iniciativa apostó por el modelo de acceso directo a financiación, que maneja el Programa de Pequeñas Donaciones del GEF-PNUD, con el propósito de generar capacidades de gestión y manejo de proyectos en organizaciones sociales. Se privilegió la participación tanto de organizaciones con experiencia incipiente —que contaron con un acompañamiento constante y robusto— como de aquellas con más trayectoria, capaces de dinamizar el proceso.





# ¿Cómo la convocatoria aportó a la Estrategia del Corredor de Protección del Jaguar?



1.

Principal impacto:  
**Fortalecimiento de unidades productivas de base comunitaria**, destacando la importancia de conservar el hábitat del jaguar y mejorando el potencial de generación de ingresos.

3.

Principal impacto:  
Aumento en las capacidades asociativas para la ejecución y reporte de proyectos, así como el manejo de recursos.

2.

Principal impacto:  
Fortalecimiento de la promotoría campesina y diversificación de las acciones de monitoreo. Se amplió la capacidad de las organizaciones comunitarias para el monitoreo; tanto con la compra de equipos, como con el fortalecimiento de capacidades. Hoy, además de monitorear al jaguar, las organizaciones utilizan técnicas de bioacústica y avistamiento de aves.

4.


Principal impacto:  
Vínculo con instituciones educativas y aumento en la cobertura de niños, niñas y jóvenes sensibilizados a través de herramientas pedagógicas propias diseñadas por las organizaciones comunitarias.

5.

Principal impacto:  
**Aumento en la participación comunitaria.**

Se enriqueció la estrategia con la participación de nuevas organizaciones, algunas de las cuales se vincularon a la estructura de gobernanza.

# Línea de tiempo del acompañamiento técnico a las organizaciones de base comunitaria ganadoras de la convocatoria



## **Octubre 2023**

Levantamiento de línea base

## **Octubre - Noviembre 2023**

Definición de hoja de ruta para el plan de formación a la medida con cada organización.

## **Noviembre 2023 - Agosto 2024**

Implementación de plan de formación a la medida con cada organización.

## **Abril 2024**

Inicio de encuentros de redes de colaboración entre las 19 organizaciones.

## **Mayo - Julio 2024**

Desarrollo de encuentros de redes de colaboración con agencias de viajes locales y co-diseño de circuitos turísticos.

## **Agosto 2024 - Febrero 2025**

Testeo de productos y circuitos turísticos para el relacionamiento comercial.

## **Septiembre 2024**

Co-diseño de estrategia promocional y desarrollo de arquitectura para la identidad del destino.

## **Noviembre 2024**

Fam Press y Vitrina turística Lado B: lanzamiento de circuitos turísticos.

## **Marzo 2025 - Agosto 2025**

Formación en interpretación del patrimonio natural y diseño de señalización interpretativa.

## **Septiembre 2025**

Formación en comercialización y relacionamiento comercial.

# ¿Con quiénes trabajamos?

3.



**19**

**organizaciones**  
de base comunitaria.

que agrupan

**54**

**emprendimientos**

**Fue clave desarrollar un plan  
de formación individualizado  
para responder a cada  
organización**



# Perfil de las organizaciones con las que trabajamos:



## Perfil 1:

Corresponde a una organización comunitaria que se encuentra en una **etapa inicial en cuanto a la prestación de servicios turísticos** en el Corredor del Jaguar. La organización **tiene un propósito social y está formada por miembros comprometidos con la conservación del corredor y la generación de ingresos sostenibles para la comunidad local.** Sin embargo, *carece de experiencia en turismo y necesita fortalecer su estructura organizativa, tiene poca o nula infraestructura para la prestación de servicios turísticos, y sus capacidades técnicas y comerciales.*

## Perfil 2:

Se define como una organización que **presta servicios turísticos en el Corredor del Jaguar.** A pesar de tener un propósito claro y conocer el sector turístico, la organización enfrenta desafíos en cuanto al sostenimiento de su estructura organizativa, *la infraestructura para la prestación de servicios es limitada, y necesita consolidar su experiencia turística de manera más integral y fortalecer sus capacidades para la comercialización.*



## Perfil 3:

Una organización **con interés en el turismo comunitario que ha logrado comercializar sus servicios turísticos, aunque carece de capacidades técnicas y especializadas para hacerlo de manera constante y efectiva.** Necesita diversificar su oferta y especializarse. En términos de gobernanza, si bien su organización se ha sostenido en el tiempo y *tiene una estructura clara, carece de acuerdos formales y enfrenta desafíos para la resolución de conflictos.*

## Avance de las organizaciones

**2 OBC**  
pasan de  
perfil 1 a **perfil 2**



**4 OBC**  
pasan de  
perfil 2 a  
perfil 3




**Perfil 1**

**Perfil 2**

**Perfil 3**

**8 OBC**  
se mantienen  
en el perfil 2  
mejorando  
su puntaje



*\*OBC (Organización de Base Comunitaria)*



## 4.

# Los principales resultados e impactos: ¿qué cambió en estos dos años?

**A** continuación se presentan los **principales resultados** de la *ejecución e inversiones de los proyectos liderados por las 19 organizaciones sociales* y del proceso de acompañamiento y asesoría de Travolution como socio técnico, y del PNUD y el PPD como líderes y financiadores de la estrategia. Así mismo, estos resultados se nutren de alianzas, como en el caso de WWF, con quienes se planificaron acciones e inversiones complementarias que potencian los impactos en el territorio.



## Resultado 1: **Estructuración de experiencias turísticas**



Muchas de las organizaciones pasaron de tener *la idea de hacer turismo* en un sitio con potencial, (y no más que eso)

a **ofrecer una experiencia turística completa**, que incluye *itinerario, guión, costeo, gastronomía y fortalecimiento de procesos operativos*.



Por ejemplo, la organización EcoCámbulos pasó de cobrar por la llegada a la laguna, a tener la capacidad de ofrecer un pasadía que incluye narrativa con pedagogía de conservación, recorrido en kayaks y avistamiento de aves.



## Resultado 2: **Ampliación de la capacidad operativa para el turismo comunitario de naturaleza**



Antes, las iniciativas de turismo tenían habilidades y equipamiento para recibir visitas cortas y grupos pequeños (*por ausencia de unidades sanitarias, ausencia de estructuras de alojamiento o actividades de turismo integrales*).

Hoy, a través del fortalecimiento de habilidades y las inversiones (*unidades sanitarias, menaje, binoculares, kioskos, etc*) **las organizaciones tienen la capacidad de recibir más visitantes, durante más tiempo y con mejores condiciones** de comodidad y calidad en la experiencia e incorporando buenas prácticas ambientales:.



Por ejemplo, con la construcción de las unidades sanitarias, La Pedregosa amplía su capacidad operativa y puede hacer uso de las estructuras para alojamiento que tenía (20 personas) y que antes no podían usar de manera cómoda.

### Resultado 3: **Fortalecimiento de la gestión comunitaria para la conservación del Corredor**



Antes, **se contaba con un número reducido de promotores** comunitarios. Además, las estrategias de monitoreo y conservación que lideraban eran poco apropiadas, lo que limitaba las capacidades y el alcance general de las acciones en el territorio

Actualmente, **los promotores han adquirido nuevas habilidades** y mejorado sus capacidades para ejercer su rol. Esto ha permitido:

- Ampliar la cobertura de sus estrategias y las zonas donde realizan monitoreo.
- Contar con capacidades más apropiadas para hacer un mejor análisis de datos, facilitando la toma de decisiones efectivas para la conservación.
- Extender la red de promotores, ya que más personas de la comunidad tienen el interés de aprender y participar activamente en la conservación.

Resaltar las buenas prácticas ambientales y lograr integrarlas exitosamente las estrategias de conservación del Corredor del Jaguar dentro de la oferta turística comunitaria



## Resultado 4: **Diversificación de la oferta Guaviare, con valor agregado en conservación**




Antes, **la oferta turística en Guaviare se centraba en unos pocos sitios emblemáticos que recibían la mayoría de los visitantes.** Se fortalecieron iniciativas comunitarias que ofrecen hoy más de 10 experiencias turísticas nuevas, y se fortalecieron algunas ya existentes. Todas estas experiencias se desarrollan con un enfoque de sensibilización ambiental e incorporan la narrativa del Corredor del Jaguar.

Actualmente, **la mayor parte de la oferta turística en Guaviare es operada bajo modelos comunitarios,** lo que permite una **redistribución más equitativa de los beneficios y promueve la gestión colectiva del territorio.**

Por ejemplo, en la zona de las pinturas rupestres, los visitantes pueden conocer las cámaras trampa utilizadas para el monitoreo de fauna y observar los resultados obtenidos. Además, ahora es posible acceder a nuevos sitios turísticos como El Escondite, en donde los anfitriones hacen parte de la comunidad indígena Tukano. Así, ahora el visitante entiende el profundo valor cultural del jaguar y por qué la protección del patrimonio cultural está íntimamente ligada a la conservación ambiental.



## 4 circuitos turísticos

 haz clic para ver los videos promocionales

Desde una perspectiva de trabajo en red colaborativa, nos enfocamos en consolidar el Corredor del Jaguar como un destino turístico único, que se puede conocer a través de **cuatro circuitos temáticos que comparten un enfoque común. Cada circuito profundiza en valores naturales y culturales del territorio, y en aspectos de la estrategia de protección del Corredor del Jaguar.** Además, existe la posibilidad de que el turista arme experiencias a la medida conociendo diferentes organizaciones de base comunitaria.

### **Circuito Lindosa: pedagogía científica**

El circuito reúne diversas iniciativas que ofrecen **experiencias pedagógicas inmersivas basadas en la ciencia, permitiendo comprender, entre otras, la biología y ecología del jaguar.**

A través de recorridos terrestres y acuáticos, el viaje atraviesa *bosques, formaciones rocosas únicas, ríos y cascadas*, promoviendo una conexión profunda con el territorio y fomentando el respeto por la biodiversidad.



### **Circuito pinturas rupestres: sendas del jaguar y trazos ancestrales**

Este circuito ofrece una **inmersión en la riqueza cultural y natural del Guaviare, donde tradición e innovación se combinan para proteger el patrimonio común.** A lo largo del recorrido, es posible comprender el papel fundamental del jaguar en las culturas indígenas y campesinas.

Además de explorar los *tres sitios de pinturas rupestres*, permite conocer de cerca los *saberes locales y las prácticas ancestrales de las comunidades indígenas y campesinas*, que han moldeado y cuidado este territorio a lo largo del tiempo.

Destaca la interconexión entre el patrimonio arqueológico, las comunidades que han habitado la región y su biodiversidad, con un enfoque especial en la preservación de las pinturas rupestres y la protección del jaguar.



## Circuito agua y paz: avistamiento y experiencias de reconciliación

El circuito atraviesa desde la laguna de Cábmulos, sigue por la trocha ganadera, cruza los humedales del río Guaviare y llega hasta Nare y Charras. A lo largo del recorrido, **es posible comprender el papel fundamental del agua en los corredores biológicos del jaguar.**



# Circuito de aprendizaje: voces campesinas protegiendo al jaguar

Este circuito **ofrece un acercamiento directo al trabajo de conservación de la promotoría campesina.** A lo largo del recorrido, **es**

**posible ver o entender el conflicto que tenían las comunidades campesinas con el jaguar y cómo lo han transformado.**





## Resultado 5: **Desarrollo de procesos de comercialización**



Antes, muchas agencias veían el Guaviare sólo como un conjunto de sitios turísticos, sin reconocer el proceso comunitario de conservación detrás.

Hoy, por lo menos **17 agencias u operadores reconocen la estrategia del Corredor de Protección del Jaguar**, lo que ha abierto puertas para el **establecimiento de acuerdos comerciales**. Se impulsó la articulación comercial con agencias de viajes y actores locales, regionales y nacionales bajo un enfoque de trabajo en red colaborativa. Dado el desconocimiento inicial, entre las iniciativas comunitarias y el sector comercial, se *priorizó la construcción de confianza*, el establecimiento de *principios comunes y la renovación de la percepción del destino tras un proceso de fortalecimiento y diversificación turística*. Además, **existe un portafolio que da cuenta de la oferta de las 19 organizaciones y sus emprendimientos asociados**, con una identidad compartida que refleja el Corredor del Jaguar como un destino de turismo comunitario de naturaleza.

Accede  
al portafolio aquí







## 5.

# El proceso: ¿cómo lo hicimos?

**T**ransformamos sitios turísticos desarticulados en experiencias integradas con valor agregado de **conservación**, capaces de dinamizar economías locales e incrementar los ingresos comunitarios.



## Asociatividad y gobernanza

### ¿Qué se hizo?

- Definición de roles y responsabilidades
- Trabajo en red colaborativa y acuerdos organizativos
- Resolución de conflictos
- Mentorías en modelo de negocios

## Habilidades para la prestación de servicios turísticos

### ¿Qué se hizo?

- Procesos y protocolos operativos
- Habilidades narrativas y de interpretación
- Servicio al cliente y técnicas de atención
- Mentorías gastronómicas

## Diseño de experiencias y productos turísticos

### ¿Qué se hizo?

- Diseño de experiencias
- Guiones de interpretación
- Herramientas de costeo

**Se avanzó en la reforma de estatutos, la definición de roles y la resolución de conflictos.**

Aunque sigue siendo un reto y un proceso de largo plazo, *varias organizaciones han mejorado la distribución de responsabilidades, reduciendo la concentración del liderazgo.*





## herramientas de costos

*El costeo adecuado es crítico para la sostenibilidad del turismo comunitario. Se desarrollaron y actualizaron herramientas de costos, **impactando el potencial de generación de ingresos y punto de equilibrio de cada organización.***

*Diversificamos la oferta turística, creando y fortaleciendo productos turísticos. Se destaca el diseño y fortalecimiento de **nuevas rutas de aviturismo, así como senderos que muestran las acciones de promotoría campesina**, recorridos en kayak, experiencias asociadas al cacao y mucho más.*



## nuevos productos turísticos



## guiones interpretativos

*Se diseñaron, ajustaron y sistematizaron **14 guiones interpretativos basados en la narrativa del Corredor del Jaguar.** Estos guiones permiten a las organizaciones contar su territorio conectando la biodiversidad, los saberes locales y las acciones comunitarias de conservación.*

*En alianza con USAID y NaturalWalks, este proceso se **consolidó con una formación en interpretación del patrimonio natural y cultural***

**17** intérpretes del patrimonio natural y cultural formados



**14** intérpretes del patrimonio natural y cultural certificados

## 2. A través de proyectos ejecutados directamente por las organizaciones

**Más de COP \$1,700,000,000 ejecutados directamente por organizaciones de base comunitaria**

### Instalación de sistemas sépticos,

9

reduciendo el impacto ambiental y permitiendo que **7 sitios turísticos** avancen en el **cumplimiento de la reglamentación ambiental** (en alianza con WWF).

5

Nuevos grupos de **monitoreo de aves**, que generan mayor conocimiento y fortalecen el aviturismo

### Acceso al agua para familias y ganado con

6

acueductos agrofamiliares. Esto mejora la calidad de vida y cuida las fuentes hídricas.

**Cercas antidepredatorias especializadas** que cubren un área de

**104,8<sub>ha.</sub>**

para la convivencia entre las actividades ganaderas y la fauna silvestre, como el jaguar.

### Acciones de conservación ambiental

Se recuperaron **coberturas vegetales para la protección de fuentes hídricas, lagunas y humedales**, con la siembra de

**48.000**

árboles nativos.

### Se implementaron **herramientas de manejo del paisaje en**

49

predios privados, mejorando activamente la conectividad ecológica del corredor biológico.

### Se iniciaron **procesos de restauración en**

92<sub>ha.</sub>

de áreas estratégicas, asegurando la conectividad del ecosistema.



## Fortalecimiento de capacidades a través de financiación directa

Se fortaleció la autonomía y la gestión administrativa de

8

**organizaciones de base comunitaria**, logrando que *manejaran fondos directamente por primera vez.*

Se facilitó la inclusión financiera formal de

7

**organizaciones**, permitiéndoles **abrir su primera cuenta bancaria** para la gestión directa de sus recursos.

9

**Motores eléctricos** que reducen la contaminación auditiva y por combustibles fósiles, mejorando la experiencia turística *(en alianza con WWF).*

9

**Emprendimientos mejoran la infraestructura** para la prestación de servicios, con adecuaciones en cocinas, alojamiento, unidades sanitarias y manejo adecuado de residuos.

## Infraestructura, dotación y equipos para la prestación de servicios turísticos

25

**Filtros que garantizan agua potable para 180 personas** en 6 veredas, mejorando su bienestar y reduciendo el consumo de plásticos *(en alianza con WWF).*

16

**Emprendimientos con dotación clave** como kayaks, binoculares, cámaras, señalética, botes y menajes de servicio, que mejoran la calidad y seguridad de las experiencias turísticas.

**Se fortaleció el relacionamiento entre las organizaciones, creando una red de colaboración fundamental para articular su trabajo en turismo y conservación.**



## **Aprendizaje y colaboración**

Mediante la realización de **6 escuelas campesinas y 9 intercambios de experiencias**, se fortaleció el aprendizaje colectivo y la colaboración entre las comunidades. Esto permitió un valioso intercambio de conocimientos “campesino a campesino” y la construcción de una visión compartida del destino, conectando las estrategias de turismo y conservación.

## **Relacionamiento comercial**

La participación en **12 eventos de relacionamiento** comercial generó y fortaleció las conexiones de las organizaciones de base comunitaria, abriendo nuevas oportunidades de mercado y posicionando la oferta del Corredor del Jaguar ante agencias y operadores.



## **Genero e integración generacional**

- Se impulsaron acciones clave para la equidad, como escuelas de género, la vinculación de jóvenes y la participación en redes de mujeres lideresas.
- En total, **el 45.81% de las personas beneficiarias** del proyecto fueron mujeres.
- Aunque la participación femenina es alta, **solo el 12.68% de estas mujeres** ocupan cargos directivos en sus organizaciones.





## 6.

# Resultados destacados



## 1. Educación ambiental

**L**a Estrategia del Corredor de Protección del Jaguar contempla *cinco líneas estratégicas de trabajo*, una de las cuales es comunicación y educación ambiental. Esta línea surge de la necesidad de acercar a niños, niñas y jóvenes al conocimiento del potencial natural de la región, tanto en flora como en fauna. **Se trata de una apuesta educativa y de apropiación territorial, que reconoce la importancia de vincular a las nuevas generaciones como protagonistas del futuro de la conservación y sostenibilidad de la estrategia.**

La planeación de la Segunda Semana del Jaguar fue clave para acercar la Estrategia del Corredor de Protección del Jaguar con las instituciones educativas e incluir una jornada de socialización sobre la estrategia, su papel en el territorio y sus procesos de conservación, monitoreo, medios de vida y otros. *Allí, se aplicaron herramientas metodológicas desarrolladas por Opepa (Plantilla de metodología) para facilitar estos espacios, los cuales también incluyeron actividades de arte, juegos*

y charlas breves sobre conservación, monitoreo, características del jaguar y su rol ecológico – incluyendo los productos para educación desarrollados por la Corporación Corredor del Jaguar –.

En el marco de la Convocatoria de Turismo de Naturaleza, como resultado de las actividades formuladas por algunas de las organizaciones participantes, **hoy se cuentan con diversos productos y resultados concretos que fortalecen los procesos de educación ambiental en el territorio.**

**Más de 800 niñas y niños han sido alcanzados por las actividades educativas**, mientras que 295 personas de la comunidad participaron en eventos de sensibilización sobre la Estrategia del Corredor. *Durante los espacios de socialización con las instituciones educativas se promovieron talleres, manualidades, charlas cortas y dinámicas que permitieron conocer las especies presentes en el territorio, su función en los ecosistemas, el monitoreo comunitario y al*

jaguar como especie sombrilla, así como los principios misionales de la Estrategia del Corredor de Protección del Jaguar. Gracias a la convocatoria de turismo de naturaleza, varias organizaciones

propusieron e implementaron con éxito procesos de educación ambiental, generando impactos medibles en la sensibilización, la participación comunitaria y la conservación del territorio.

**872** niños alcanzados

**295** personas de la comunidad asisten a eventos de sensibilización de la Estrategia del Corredor

**4** alianzas con universidades para turismo-educación ambiental

**9** grupos de monitoreo e investigación

**16** herramientas pedagógicas desarrolladas


## Productos educativos creados en el Guaviare

- *Cartilla Diamante de las Aguas*
- *Guía de Aves del Guaviare (Happy Life Tours)*
- *Exhibición fotográfica de monitoreo*
- *Mapa del corredor*
- *Juegos de mesa y suelo sobre fauna (Corporación Corredor del Jaguar)*
- *Cartilla Asojoter*
- *Serie de 10 clips sobre promotoría campesina*

### 1. Estrategia Corredor del Jaguar




### 2. Gobernanza




### 3. Promotoría campesina




### 4. Asistencia técnica




### 5. Medidas de convivencia




### 6. Monitoreo




### 7. Comunicación y pedagogía




### 8. Medios de vida productivos



### 9. Turismo comunitario



### 10. Destino turístico





## 2. Promotoría campesina



### Antes

- Ataques por depredación a animales de finca (vacas, chivos, perros, otros)- Pérdida de conectividad entre ecosistemas
- Altos niveles de deforestación
- Actividades productivas no sostenibles

Ser parte de la promotoría campesina significa conocer el manejo integral de las fincas y promover la convivencia entre la producción y la fauna silvestre, como el jaguar y otros animales.

### Después

#### Julio 2022 – nace la promotoría campesina:

Modelo de asistencia técnica local apropiado por las organizaciones comunitarias, que resulta del diálogo de conocimientos campesinos, técnicos y de científicos para promover la convivencia entre humanos y felinos/jaguar.

Cuenta con **15** promotores 

formados de manera integral a través de:

- Intercambios al Hato la Aurora
- **Formación con la Universidad Javeriana:** promotoría en extensión rural y ambiental con enfoque agroecológico (10 promotores)
- **ADR:** escuela para extensionistas y promotorías campesinas en el marco de la reforma rural integral y la reforma agraria (6 promotores)
- Utilización de las plataformas Kobo y Wildlife Insights (15 promotores)



### Datos importantes:

En Guaviare se han identificado **5 de los 6 felinos presentes en Colombia**

El corredor es un área estratégica para el jaguar pues conecta los biomas de la

Amazonía, Orinoquia y andes *permitiendo que las especies se desplacen libremente*

Aunque se han registrado pocos jaguares (es naturalmente escaso), **se han registrado en más lugares cada año**

## Acciones:

- Medidas de convivencia
- Fincas modelo
- Monitoreo comunitario
- Planificación predial adaptativa
- Protección de fuentes hídricas
- Conectividad – recuperación de corredores
- Manejo integral de fincas
- Asistencia técnica
- Procesos pedagógicos (IE – Rutas de aprendizaje)
- Escuelas campesinas: Modelo de fortalecimiento de capacidades de las organizaciones comunitarias en asistencia técnica y extensión rural para el abordaje de la convivencia entre humanos y felinos / jaguar
  - - 21 Talleres de sensibilización entre 2024 y 2025 (Jac, IE y comunidades)
  - - 39 asistencias técnicas en 2024

## ¿Con qué se cuenta? Y algunas cifras:

- **1 protocolo de atención**
- **3 guiones** que describen el paso a paso para la incidencia en instituciones educativas, JACs y visitas de asistencia técnica
- **15 promotores**

### • Capacidad para la atención de ataques:

**2024: 37 ataques asistidos** -- 13 de jaguar y 5 de puma

**2025: 9 ataques asistidos** – 2 jaguar y 2 de puma

### • Especies registradas:

venado lobero | lapa | danta | armadillo | puma | chaqueto | jaguar  
| saino | ocelote | yaguarundi | oncilla | oso palmero

### • Cámaras para monitoreo:

**2021:** se instalaron 57 cámaras y **en 4 de ellas se registró el jaguar**

**2022:** se instalaron 62 cámaras y **en 8 de ellas se registró el jaguar**

**2023:** se instalaron 65 cámaras y **en 11 de ellas se registró el jaguar**

**2024:** se instalaron 82 cámaras y **en 18 de ellas se registró el jaguar**



## El monitoreo comunitario permite:

1) conocer las relaciones entre las especies (depredador, presa, competencia y convivencia)

2) detectar cambios en el comportamiento de los animales, lo que podría estar

relacionado con las transformaciones del paisaje (deforestación, pérdida de corredores, nuevas vías)

3) conocer rutinas del jaguar y sus posibles presas, lo que permite planear las acciones para la conservación de su territorio.





# ¿Qué viene y qué queda por hacer?

## Gobernanza e incidencia

Afianzar los procesos de gobernanza comunitaria mediante la generación de alianzas para la apropiación y visibilización e incidencia de la estrategia del Corredor del Jaguar.

## Comercialización del turismo comunitario

Existe todavía una brecha por ser superada en materia de acuerdos comerciales entre las iniciativas comunitarias y las agencias de viajes, y en capacidades para la comercialización directa por parte de las iniciativas comunitarias.





## **Identidad y apropiación del Corredor del Jaguar y sus líneas estratégicas**

Aunque en la actualidad se ha ampliado significativamente el número de organizaciones, familias, instituciones y actores que reconocen la estrategia del Corredor del Jaguar, aún es necesario continuar fortaleciendo su posicionamiento en las comunidades de todas las veredas que lo conforman, así como la apropiación de las estrategias que lo integran.

## **Posicionamiento del destino turístico**

Seguimos avanzando en la implementación de señalización interpretativa que contribuya a consolidar una identidad común del destino y a reforzar sus mensajes clave. Sin embargo, persiste el reto de fortalecer la calidad de los servicios turísticos y la capacidad de integrarlos en experiencias diversas y personalizadas bajo una línea narrativa y vivencial centrada en la conservación del Corredor del Jaguar.





— ESTRATEGIA —

# **Corredor de Protección del Jaguar**

**TURISMO COMUNITARIO  
DE NATURALEZA Y  
CONSERVACIÓN AMBIENTAL**

**GUAVIARE**





— ESTRATEGIA —

# Corredor de Protección del Jaguar

TURISMO COMUNITARIO  
DE NATURALEZA Y  
CONSERVACIÓN AMBIENTAL

GUAVIARE

