



¡HOLA!

TE DAMOS LA BIENVENIDA AL

**PORTAFOLIO DE SERVICIOS
TURÍSTICOS Y PRODUCTIVOS
DEL CORREDOR DEL JAGUAR**

Liderado por:



Socio técnico:



El jaguar (***Panthera onca***) es el tercer felino más grande del planeta y una especie casi amenazada. En el Guaviare, organizaciones sociales se han unido para protegerlo como una especie sombrilla. Esto significa que, al conservar al jaguar, también se protegen las especies que están debajo de él en la pirámide alimenticia, así como su hábitat.

La estrategia del Corredor de Protección del Jaguar en Guaviare, ubicada inicialmente entre la Serranía de La Lindosa y Charras-Boquerón, genera conectividad entre el Resguardo Nukak, la Reserva Nacional Natural Nukak y la Reserva Nacional Forestal Protectora Serranía de la Lindosa – Angosturas II. Es una iniciativa que articula organizaciones de base comunitaria en torno a la conservación, el desarrollo sostenible y la reconciliación.

Esta estrategia se fundamenta en una promotoría campesina y proyecta su accionar a través de cinco líneas de gestión: medios de vida sostenibles, estrategias de conservación, fortalecimiento organizativo, comunicación y educación ambiental con enfoque en interculturalidad, género y relevo generacional, y fortalecimiento de la gobernanza e incidencia política.

Con el objetivo de fortalecer la gestión ambiental comunitaria en el Corredor del Jaguar y dinamizar una economía basada en la conservación de la riqueza natural y cultural del territorio, en agosto de 2023 el Programa de las Naciones Unidas para el Desarrollo (PNUD) y el Programa de Pequeñas Donaciones del GEF (PPD) impulsaron la convocatoria Turismo Comunitario de Naturaleza. A través de esta, 19 organizaciones de base comunitaria accedieron a financiación directa y a un proceso de acompañamiento para el fortalecimiento de iniciativas de turismo que ponen en valor el proceso de conservación del jaguar y, al mismo tiempo, generan alternativas de ingresos.



Luego de un año y medio de fortalecimiento y articulación desde una perspectiva de trabajo colaborativo en red, se impulsa el Corredor del Jaguar como destino turístico, integrando las actividades turísticas con los procesos de conservación ambiental y cultural. Como parte de ello, se diseñaron cuatro circuitos turísticos, conformados por experiencias con similitudes temáticas que permiten a los visitantes disfrutar la belleza del Guaviare y conectarse, desde distintas perspectivas, con el propósito de conservación del Corredor del Jaguar.

Quienes visitan pueden recorrer los circuitos completos u organizar un itinerario a la medida de sus intereses y posibilidades. Este portafolio presenta la oferta turística y de productos de cada organización comunitaria, así como el circuito al que se vinculan.



01.

Circuito Lindosa

1. Corpolindosa

2. Corcpresturg

3. Corporación Corredor del Jaguar

4. Diamante de las Aguas

5. Ecoguaviare

6. Asofluvial

02.

Circuito pinturas rupestres

1. Asojoter

2. Guardianes del Yuruparí

03.

Circuito agua y paz

1. JAC Damas del Nare

2. Asopronare

3. JAC Santa Rosa Baja

4. Eco Cambulos

5. Asomutam

6. Manatú

04.

Circuito de aprendizaje

1. Asoflogagu

2. Asomutam

3. Manatú

4. Corporación Corredor del Jaguar

5. Asopronare

6. Comguaviare

05.

Organizaciones productivas

1. Asoflogagu

2. Asofas

3. Comguaviare

4. Happy Life Tours

ICONOGRAFÍA



Alojamiento
rural en cabaña



Camping



Alojamiento
rural en hamaca



Actividades de
sanación y bienestar



Taller de pigmentos
naturales



Taller de cocina
tradicional



Espeleísmo



Alimentación



Bebidas



Guía baquiano



Venta productos de
paquetería/artesanía



Gastronomía local



Venta de
Productos locales



Avistamiento
de primates



Avistamiento
de delfines



Avistamiento
de flora



Avistamiento
de aves



Senderismo



Senderismo por
formaciones
rocosas



Senderismo
accesible



Baño recreativo
en río



Baño recreativo
en laguna



Cascada



Senderismo
por el bosque



Visita a pinturas
rupestres



Arte rupestre
en alto relieve



Circuito Lindosa





Circuito Lindosa

Pedagogía científica con el jaguar

El circuito reúne diversas iniciativas que ofrecen experiencias pedagógicas inmersivas basadas en la ciencia, permitiendo comprender, entre otras, la biología y ecología del jaguar. A través de recorridos terrestres y acuáticos, el viaje atraviesa bosques, formaciones rocosas únicas, ríos y cascadas, promoviendo una conexión profunda con el territorio y fomentando el respeto por la biodiversidad.

01.

Circuito Lindosa

Pedagogía científica con el jaguar



En articulación con

CORREDOR DE PROTECCIÓN DEL JAGUAR
• GUAVIARE •

	Ubicación OBC		CORPOLINDOSA
	Productiva		CORCPRESTURG
	Gobernanza del Corredor del Jaguar		CORPORACIÓN CORREDOR DEL JAGUAR
			ECOGUAVIARE

Colaboración por:



Soporte técnico:



CORPOLINDOSA

CORPORACIÓN PARA LA CONSERVACIÓN Y EL
DESARROLLO SOSTENIBLE DE LA SERRANÍA DE LA
LINDOSA Y SU ÁREA DE INFLUENCIA

1.1

- Finca Agroturística El Paraíso
- Finca La Divisa
- Finca El Manantial Ukunay
- Finca Ecoturística Trankilandia
- Finca La Reina - Cascada de Las Delicias
- Finca La Florida





Sobre la organización

Corpolindosa es una organización que agrupa a más de 100 asociados y sus familias, todas ubicadas en la Reserva Protectora Nacional Serranía de La Lindosa. Nuestra misión es fomentar la producción agropecuaria sostenible, ofrecer experiencias turísticas enriquecedoras y contribuir a la conservación de la biodiversidad que nos rodea. Nos esforzamos por fortalecer nuestra comunidad, promover un desarrollo equilibrado y brindar servicios turísticos que reflejan la belleza y singularidad de nuestra región.

¿Qué hacemos?

A lo largo de los años, hemos desarrollado diversos proyectos que incluyen la producción agropecuaria y el turismo sostenible. Además, hemos enfocado nuestros esfuerzos en valorar y reconocer el entorno natural, participando activamente en escenarios de investigación junto a investigadores universitarios e instituciones no gubernamentales.



Invitamos a todos a ser parte de este proceso, conocer nuestras iniciativas y colaborar en la creación de un futuro más prometedor para la Serranía de La Lindosa.



Presentación de las iniciativas turísticas

A continuación se presentan iniciativas turísticas que ofrecen impresionantes paisajes naturales y familias que están trabajando para ofrecer experiencias que combinan ecoturismo, bienestar y aventura.



Estos proyectos, que abarcan desde reservas de bosque tropical hasta áreas cercanas a ríos únicos, están en un proceso continuo de transición hacia prácticas de conservación y sostenibilidad. Los visitantes pueden explorar senderos naturales inigualables, disfrutar de espacios diseñados para la introspección y la sanación y participar en actividades que promueven el respeto por la naturaleza. Cada iniciativa busca proporcionar experiencias memorables y contribuir al esfuerzo de preservar y valorar los tesoros naturales de la región.



Presentación del emprendimiento

Finca Agroturística EL PARAÍSO

Es un emprendimiento familiar, iniciado en 2018, que ha ofrecido desde entonces un auténtico paraíso natural. En este espacio, fascinantes cascadas se mezclan con la luz del sol, creando prismas de colores que invitan al descanso y a una profunda conexión con la naturaleza.



➔ La finca abarca **60 hectáreas de reserva de bosque húmedo tropical**, hogar de una rica biodiversidad. Entre las especies que habitan en nuestra reserva se encuentran guacamayas, tángaras, mirlas, pericos, guacharacas, dantas, venados coliblanco, saínos, armadillos y el majestuoso jaguar, entre muchas otras.



Cascadas destacadas

- Cascada La Guacaba
- Cascada Arcoíris
- Cascada Retirito
- Cascada del Toro
- Cascada Salto de la Serpiente



Piscina Natural Charco Retiro




Servicios:






Actividades: senderismo
Distancia: 3 km
Tiempo: Dos a tres horas y media

Contacto: **Dolly Lara**

Teléfonos: 311 274 1202  311 560 9264

Redes sociales:

-  Guaviare Finca El Paraíso
-  guaviare_paraíso
-  people/Paraiso-Agroecoturistico



Vereda El Retiro, a 15 km vía nacional Villavicencio por el kilómetro 8 gira **a la vía Trankilandia.**



Presentación del emprendimiento

Finca LA DIVISA

La Divisa es un emprendimiento familiar que ofrece una experiencia única para quienes buscan tranquilidad y conexión con la naturaleza. Contamos con tres senderos naturales que llevan a los visitantes a descubrir dos impresionantes cascadas y paisajes de exuberantes bosques. Cada sendero está diseñado para brindar una inmersión completa en la belleza del entorno, permitiendo a los turistas disfrutar de vistas panorámicas y la diversidad del paisaje local. Nuestros senderos están cuidados y marcados para facilitar la exploración, proporcionando una experiencia tranquila y pintoresca. En La Divisa, cada recorrido promete momentos inolvidables y un contacto profundo con la naturaleza.



Servicios:



Actividades:

Senderismo hacia las cascadas:

- Las Delicias 800 m
- Las Cavernas 2 km
- Cascada El Encanto 1 km

Alimentación: platos a la carta, desayunos, almuerzos y cena.

Alojamiento: espacio para camping (trae tu camping).



Servicios:




Contacto: **Maritza Bolaños**

Teléfonos: 313 8846593



Redes sociales:

 @ladivisaguaviare

 ladivisaguaviare

 people/Divisa-Guaviare



Vereda El Retiro, **vía Trankilandia.**



Los visitantes pueden disfrutar de **productos frescos** cultivados en la finca. Además, el Almacén Tienda Consciente se suma a la experiencia ofreciendo quesos, mantequillas y especias artesanales. Este proyecto familiar invita a todos a conectar con la naturaleza y a participar en una misión de sanación y conservación, reflejando un profundo respeto por la tierra y el bienestar integral.



La finca ofrece los siguientes servicios:

Sendero consciente árbol de la vida:

Rutas guiadas por el bosque primario y secundario.

Actividades de bienestar: sesiones de meditación, yoga y prácticas de relajación en entornos naturales que fomentan la conexión con uno mismo y la naturaleza.

Centro terapéutico:

Sesiones personalizadas para equilibrar las energías del cuerpo y la mente.

Gastronomía:

Ofrecen desayunos, almuerzos y cenas elaborados con ingredientes frescos y orgánicos de la finca, brindando una experiencia culinaria saludable.

Almacén Tienda Consciente: Venta de productos frescos cultivados y producidos en la finca, como quesos artesanales, cúrcuma, ají y otros alimentos procesados.

Finca

EL MANANTIAL UKUNAY

Ukunay –que significa vientre, hogar, escuela– es una finca de 525 hectáreas donde la sanación y la transición productiva, en armonía con la Serranía de La Lindosa, se unen para promover acciones de conservación. Este espacio ofrece un entorno ideal para la introspección y el bienestar. Su centro terapéutico, dirigido por una médica especializada en sanación energética, ancestral y espiritual, te guía a través de experiencias que revitalizan el cuerpo, la mente y el espíritu. Ukunay también ofrece un turismo consciente, con senderos en el bosque, talleres de agricultura sostenible y actividades de bienestar.



Servicios:





Contacto: **Jenny Pérez**

Teléfonos: 310 8194287



Redes sociales:

 ukunay

 ukunay



Finca El Manantial, 17 km **por la vía el Capricho**



Presentación del emprendimiento

Finca ecoturística TRANKILANDIA

Trankilandia es una finca familiar situada en la Serranía de La Lindosa, donde se encuentra el impresionante río de colores, una maravilla natural que alberga la planta acuática **Macarenia clavijera**, exclusiva de Colombia y visible también en La Macarena, Meta, y en San José del Guaviare. Este fascinante lugar ofrece recorridos tipo pasadía a lo largo de un sendero diseñado para disfrutar de interpretaciones ambientales y aprender más sobre la **Macarenia** y otras especies que embellecen el paisaje. Los visitantes pueden capturar recuerdos inolvidables en diversos puntos fotográficos especialmente ubicados para resaltar la belleza del río de colores.



La finca también ofrece una variada gama de servicios, como interpretación con guías locales que están disponibles para enriquecer la experiencia durante el recorrido por el río y baño recreativo en dos pequeñas y hermosas cascadas y en una piscina natural. Asimismo, cuenta con restaurante con platos a la carta y una tienda con bebidas y productos de paquetería.




Servicios:




Senderismo: recorrido de 750 metros para avistamiento de la **Macarenia clavijera**, interpretación ambiental y fotografía de paisaje.
Alimentación: platos a la carta con opciones variadas para disfrutar durante la visita.
Guías baquianos: para enriquecer la experiencia con su conocimiento.
Zona de recreación: cascadas pequeñas y una piscina natural para baño recreativo.




Contacto: **Andrés Grisales**

Teléfonos: 320 2438990 

Redes sociales:

 finca_trankilandia

 FincaTrankilandia



Vereda El Retiro a 12 km del casco urbano de San José del Guaviare





Los alojamientos incluyen cabañas rurales con capacidad para grupos familiares grandes o parejas, y un restaurante que sirve comidas a la carta y platos del día. Esta oferta está diseñada para proporcionar una experiencia auténtica y cómoda en medio de la naturaleza.



Finca La Reina

CASCADA DE LAS DELICIAS

Este emprendimiento ofrece una experiencia completa de ecoturismo y aventura en un entorno natural impresionante. Los visitantes pueden disfrutar de un recorrido guiado por senderos que conducen a la cascada Las Delicias, una impresionante caída de agua rodeada por un pozo natural ideal para actividades de aventura. El recorrido, que dura aproximadamente dos horas y media, permite la observación de flora y fauna nativa, guiado por expertos en la interpretación ambiental.



Servicios:

- Recorrido guiado** por senderos con avistamiento de flora y fauna.
- Actividades de aventura** en un entorno natural.
- Alojamiento en cabañas rurales** (para grupos familiares o parejas).
- Restaurante** con servicio a la carta y plato del día. Experiencia completa de **ecoturismo** con servicios de alojamiento y comidas incluidas.



Servicios:



Contacto: **Abraham Daza**

Teléfonos: 311 02193326



Vereda El Retiro a 17 km **del casco urbano**

Finca LA FLORIDA

Es un **emprendimiento familiar** que proporciona servicios complementarios para quienes visitan las cercanas pinturas rupestres de Cerro Azul. Combinando la calidez de la hospitalidad local con la riqueza de los productos regionales en su oferta gastronómica, esta finca está estratégicamente ubicada a la entrada de la vereda Cerro Azul, a pocos minutos de las impresionantes pinturas rupestres. Los visitantes pueden recorrer un sendero ideal para la observación de monos y aves, disfrutando de la belleza natural del entorno. Además, La Florida ofrece una selección de artesanías locales, permitiendo a los visitantes llevarse un recuerdo único de su experiencia.



Servicios:



Alimentación: desayuno y almuerzos con pescados del río Guayabero.
Bebidas: Frías y refrescantes.
Venta de productos: artesanales locales.
Sendero de observación: ruta para la observación de monos y aves 1 km.
Zona de baños
Parqueadero: espacio para estacionamiento de vehículos.





Servicios:



Contacto: **José Noe Rojas**

Teléfonos:  321 7328443



Vereda Cerro Azul, finca La Florida, a 47 km de **San José del Guaviare**

CORCPRESTURC

CORPORACIÓN COMUNITARIA DE PRESTADORES DE
SERVICIOS TURÍSTICOS DE LA SERRANÍA DE LA
LINDOSA Y EL DEPARTAMENTO DEL GUAVIARE

1.2

- Hospedaje Rural Entre el Llano y La Selva
- Finca La Beraca Charco Indio
- Geoparque Lodge Ecopradera
- Bioparque Túneles Naturales
- Mirador Narigua
- Hospedaje Campestre Ecoraudal
- Ecoparque La Lindosa
- Emprendimiento Familiar Ecocheyenne



Sobre la organización

Somos 22 emprendimientos turísticos que nos constituimos como organización el 28 de agosto de 2017. Nos dedicamos a explorar y potenciar las oportunidades turísticas en la región del departamento del Guaviare, especialmente en la Serranía de La Lindosa. Como organización comunitaria, nuestro objetivo es claro: fortalecer los medios de vida locales mediante un turismo que respete y valore nuestros recursos naturales y culturales.



¿Qué hacemos?

Trabajamos para promover el desarrollo turístico en nuestra región, colaborando con instituciones públicas y privadas para aprovechar al máximo las potencialidades de nuestros productos y servicios. Nuestros emprendimientos ofrecen experiencias de hospedaje, senderismo, avistamiento de fauna y flora y baños en pozos y lagunas naturales, siempre con el compromiso de hacerlo de manera sostenible. Nuestro propósito es: “A través de la gobernanza, la innovación y el respeto, buscamos que los emprendimientos y su equipo humano generen un impacto positivo mediante la firma de acuerdos de conservación de flora y fauna. Implementamos estrategias de monitoreo y buenas prácticas de sostenibilidad en el turismo, con el objetivo de mejorar la calidad de vida de las comunidades, rescatar su cultura y dinamizar la economía local. Valoramos el aporte de habilidades, conocimientos y solidaridad para generar confianza, promover cambios y brindar beneficios concretos a las familias.”

Queremos que cada visita a nuestra región sea una oportunidad para descubrir la belleza natural y cultural de la Serranía de La Lindosa, mientras apoyamos a las familias locales y fomentamos un turismo que busca ser responsable y beneficioso para todos.





Presentación del emprendimiento

Hospedaje rural ENTRE EL LLANO Y LA SELVA



La propuesta turística busca que todos los visitantes sepan que en este territorio **estamos comprometidos con la paz** de diversas maneras. Contamos con el Sello Destinos de Paz entregado por el Ministerio de Comercio, Industria y Turismo y trabajamos en la reforestación de esta área, que anteriormente albergó a la empresa encargada de pavimentar la vía.

El lugar ha sido creado para compartir y conocer la historia y la literatura regional. Su ubicación estratégica facilita el acceso a otras iniciativas de gestores locales que también promueven la paz y el turismo. Este alojamiento destaca por su calidez y el espíritu de servicio y colaboración que caracteriza a todos los integrantes de esta iniciativa, ofreciendo una experiencia acogedora a cada huésped y visitante. Además de ser un espacio acogedor, la casa está dedicada a la literatura regional. Reconocemos a escritores locales y **ofrecemos una experiencia literaria única** llamada “Guaviare: magia entre hojas”.

RNT: 119573

Servicios:

Alojamiento: habitaciones con acomodación sencilla, doble y múltiple:

- Habitación 1.** Cama doble, dos sencillas, baño privado, aire acondicionado
- Habitación 2.** Cama doble y cama sencilla, baño compartido y ventilador
- Habitación 3.** Dos camas sencillas, baño compartido
- Habitación 4.** Cama doble y cama sencilla, baño privado y ventilador

Áreas comunes:

- Zona de BBQ
- Zonas verdes
- Zona de hamacas
- Sala de estar
- Jacuzzi

Otros servicios:

- Zona de lavandería
- Parqueadero
- Wifi






Servicios:



Contacto: **Luz Mary Ortiz**

Teléfonos: 315 425 9543  321 452 8439

Redes sociales:



entreellanoylaselva



entrellanoyselfva



entrellanoyselfva@gmail.com



.Vereda Puerto Arturo, por vía nacional San José de Guaviare- Villavicencio a 15 minutos del pueblo.

Alojamiento rural ubicado en la Serranía de La Lindosa, frente al río Guaviare.



Finca LA BERACA CHARCO INDIO

Es un emprendimiento familiar que ofrece un lugar mágico con actividades para el día, **servicio de alojamiento y restaurante**. Utiliza especias aromáticas y productos autóctonos de la región amazónica que enriquecen la gastronomía y la transforman en una experiencia única de sabores. Durante tu visita, podrás explorar el sendero de la Reconciliación, que te llevará a **Charco Indio y a la piscina del Indio**, atravesando un bosque húmedo tropical lleno de flora y fauna, viviendo una experiencia enriquecida con historia y leyendas.

RNT: 91338



Servicios:

Alojamiento: 3 habitaciones en casa campesina con baño compartido, acomodación múltiple y glamping en exclusivo iglú con baño privado, jacuzzi y malla de descanso a la sombra.

Alimentación: desayuno incluido (arepa, huevo, chocolate, fruta) y platos a la carta (pescado, carnes y pollo).

Actividades: **Senderismo** de 3 km de dificultad media.
Baño en lagos y piscinas naturales.








Servicios:



Contacto: **Saul Galeano**

Teléfonos: 319 745 7633  315 203 7805

Redes sociales:

 Beraca_charcoindio
 Beraca.charcoindio



Vereda Agua Bonita a 9 kilómetros del casco urbano
por la vía que conduce a las pinturas rupestres de Nuevo Tolima.



Presentación de la organización

Geoparque LODGE ECOPRADERA

Fundado en 2017 con capital semilla del Fondo Emprender, Geoparque Lodge EcoPradera es un testimonio de nuestro **compromiso con la conservación y la sostenibilidad**. Nos hemos dedicado a proteger 60 hectáreas ubicadas en área de reserva forestal protectora, que alberga una rica biodiversidad de especies de flora y fauna, algunas de ellas en peligro de extinción.

Nuestra instalación ecoamigable, certificada como **Negocio Verde Amazónico**, ofrece momentos especiales en armonía con la naturaleza. Además, estamos situados cerca de destacados sitios turísticos en el departamento del Guaviare como Puerta de Orión, Ríos de Colores, Laguna Negra, Puentes Naturales y Puente del Nowen.

RNT 57175



Servicios:

Alojamiento:

Cabañas ecoamigables con baño seco, energía solar y acueductos por gravedad (cama queen, baño privado)

Habitación acomodación múltiple, capacidad 4 personas.

Dos habitaciones (cama doble y un camarote, baño compartido).

Zona de camping máximo 80 personas

Actividades: senderismo, avistamiento de aves, espeleísmo, talleres de cocina.

Otros servicios:


Zonas comunes – Wifi- parqueadero







Servicios:     

Contacto: **Ricardo Alexis Niño**

Teléfonos: 301 6430872 

Redes sociales:

 ecopraderalodge

 ecopradera.guaviare



Kilómetro 11 vía Villavicencio, Vereda El Retiro, **San José del Guaviare, Colombia.**



Bioparque

TÚNELES NATURALES

Es un emprendimiento familiar dedicado a la conservación y disfrute de la naturaleza que gestiona 896 hectáreas de tierra, de las cuales 30 están destinadas al turismo. En el Bioparque se ofrece una experiencia inmersiva en un entorno natural único. Combinando belleza escénica y elementos fascinantes del paisaje con un firme compromiso con el medio ambiente, se invita a los visitantes a conectar con la naturaleza y explorar un espacio que destaca por su riqueza ecológica y su singularidad.



Servicios:



Senderismo por formaciones rocosas con formas únicas y flora nativa como la Flor del Guaviare y la **Macarenia clavigera**. También tienen la oportunidad de apreciar **arte rupestre** durante el recorrido.

Baños recreativos: contamos con un pozo natural llamado **jacuzzi** y Caño Lajas.

Parqueadero: Dispone de un área de estacionamiento para la comodidad de los visitantes.



Servicios:



Contacto: **Mireya Calderón Robles**

Teléfonos: 312 5402868



Redes sociales:



bioparquetunelesnaturales



bioparquetunelesnaturales@gmail.com



Vereda La Pizarra, vía al corregimiento del Capricho, a 12 kilómetros del casco urbano de San José del Guaviare.



Presentación del emprendimiento

Mirador NARIGUA

Es un proyecto impulsado por una apasionada mujer guaviarense que se dedica al **turismo de naturaleza y a la valorización de la belleza natural** del nacimiento del río Guaviare. Ubicado en la Serranía de La Lindosa, Narigua ofrece experiencias únicas con historias que emergen del río Ariari y del Guayabero.

El proyecto y su área de conservación buscan fortalecer las dinámicas ecológicas y biológicas del Corredor del Jaguar en el municipio de San José del Guaviare, promoviendo un equilibrio entre la conservación del medio ambiente y el desarrollo sostenible.

RNT 236435



Servicios:

Alimentación: platos a la carta, pescados y carnes con sabores tradicionales.

Actividades: presenta dos experiencias:

Experiencia fluvial: un fascinante recorrido por el río Guaviare, donde podrás observar una increíble diversidad de aves y otras especies que habitan estas aguas, hogar de las toninas. Este paseo te permitirá conectar con la vida silvestre y apreciar la belleza natural del entorno.

Sendero del bosque: un sendero que atraviesa un bosque mágico con paisajes majestuosos y afloramientos rocosos, hábitat del jaguar y otros mamíferos. En este recorrido terrestre te contaremos historias de transformación productiva y los cambios sociales y económicos que han marcado al territorio desde la firma de los acuerdos de paz. Esta experiencia ofrece una visión profunda de la evolución de la región y los esfuerzos para preservar su rica biodiversidad.





Servicios:



Contacto: **Mireya Calderón Robles**

Teléfonos: 312 5402868



Redes sociales:



bioparquetunelesnaturales



bioparquetunelesnaturales@gmail.com



Vereda Bocas del Guayabero a 17 km por la vía nacional a Villavicencio.





Realice sus celebraciones familiares o corporativas al aire libre o en un salón de reuniones.

Presentación del emprendimiento

Hospedaje campestre ECORAUDAL

Es un emprendimiento familiar de hospedaje campestre que invita a descubrir la **riqueza de la biodiversidad del Guaviare**. En un entorno acogedor, ofrece una experiencia inmersiva **en paisajes impresionantes**, donde podrás conectar con la diversidad de flora y fauna del municipio y sumergirte en la vibrante pluriculturalidad de la región.

Se ofrece hospedaje en cabañas confortables para parejas, familias y amigos. Desde opciones íntimas para parejas hasta amplias acomodaciones para grupos, cada uno de nuestros espacios está diseñado para ofrecer una experiencia placentera y relajante.

RNT 84607

Servicios:


Nuestras opciones de alojamiento son:

- Habitaciones para 3 personas de cama doble y sencilla.
- Cabañas para 4 personas con camas dobles y sencillas.
- Cabaña para 4 personas con cuatro camas sencillas.
- Cabañas para 2 personas: cama doble, baño privado y aire acondicionado.
- Habitación para 3 personas: con camas sencillas, baño privado y aire acondicionado.


Servicios incluidos en todas nuestras cabañas:

- Minibar
- Baño privado
- Aire acondicionado
- DirecTV
- Piscina
- Wifi
- Zona de ropas



Servicios: 

Contacto: **Syrley Amaya**

Teléfonos: 3168738510  3152505519

Redes sociales:

-  [raudaltravelguav](#)
-  [EcoRaudalTravel](#)
-  raudaltravel@gmail.com



San José del Guaviare, barrio Altos de San Jorge a **1 km del casco urbano.**



Presentación del emprendimiento

Ecoparque LA LINDOSA

Es un encantador emprendimiento familiar que invita a los visitantes a disfrutar de un oasis de relajación y tranquilidad en torno a una hermosa piscina natural. Nuestro espacio ofrece una experiencia única, combinando la belleza natural con el placer gastronómico. Deléitate con nuestra selección de platos a la carta, que destacan lo mejor de la cocina local de los colonos.



Servicios:



Senderismo

Baños en piscinas
naturales




Alimentación: almuerzos tradicionales a la carta que celebran la rica gastronomía regional.


Actividades: senderismo a través de impresionantes zonas de afloramiento rocoso, exploración de bosques húmedos y refrescantes baños en caños y piscinas naturales.



Servicios:   

Contacto: **Rubiela Pérez**

Teléfonos: 316 6667915 

 Vereda Agua Bonita, kilometro 6 vía El Capricho.





Presentación del emprendimiento

Emprendimiento familiar ECOCHYENNE

Es un emprendimiento familiar que ofrece **un rincón de tranquilidad y maravillas naturales**, brindando una experiencia única en el corazón de la naturaleza, donde la conservación y la educación ambiental se combinan con la aventura y la cultura local. Con el 90% de la reserva dedicado exclusivamente a la conservación, este proyecto está diseñado para preservar el entorno natural en su estado más puro. Aquí podrás explorar la rica biodiversidad de la región, hogar de especies emblemáticas como venados coliblanco, zorros plateados, osos hormigueros, ocelotes, jaguarundíes, saínos, armadillos, lapas, ulamas, osos palmeros y una variedad impresionante de aves, entre otras especies.

RNT: 146536

Servicios:



Alimentación: desayunos y almuerzos basados en la dieta tradicional de los colonos. Aprovechamos los ingredientes locales y nuestras huertas caseras para ofrecer una experiencia auténtica y sabrosa, con platos que incluyen alimentos como fariña, yuca, plantas medicinales aromáticas y proteínas locales (pescado, carne, pollo).


Actividades: senderismo por 1 km en bosque húmedo tropical y rocoso, también se brinda el servicio de baño en pozos naturales, cascada El Encanto y caño El Oasis.





Servicios:



Contacto: **Lida Maritsa Duque**

Teléfonos: 316 4920553 

Redes sociales:

 ecocheyenne
 pozosnaturales



Vereda Agua Bonita, kilómetro 8 vía a vereda Nuevo Tolima.



CORPORACIÓN CORREDOR DEL JAGUAR

CORPORACIÓN CORREDOR DEL JAGUAR

1.3

- Reserva Natural La Pedregosa
- Reserva Natural Villa Marcela
- Reserva Natural Pecarí
- Finca Agroecoturística Villa Lilia
- Finca El Escondite
- Finca El Sinái





Corporación
Corredor
del Jaguar



Sobre la organización

La corporación se estableció en el año 2021 con la misión de proteger los ecosistemas que sustentan especies clave como el jaguar (***Panthera onca***). Durante los últimos dos años hemos trabajado arduamente en el monitoreo de esta majestuosa criatura, la educación ambiental y la preservación de los bosques. Nuestro objetivo es crear corredores biológicos que conecten áreas de bosque, asegurando la supervivencia no solo del jaguar, sino también de otras especies como el tapir (***Tapirus terrestris***), el venado, los pecaríes (***Dicotyles tajacu***) y los armadillos (***Prionomys maximus***). Gracias a nuestras cámaras de fototrampeo, hemos logrado observar y documentar la rica fauna de nuestras propiedades y sus alrededores.

Nuestro enfoque en la conservación está alineado con el desarrollo de una economía sostenible que mejora la calidad de vida de las familias locales. Promovemos una transición justa y reparativa desde la ganadería hacia nuevas alternativas como el turismo comunitario de naturaleza y la educación ambiental. El turismo de naturaleza ha emergido como una poderosa herramienta, no solo proporcionando medios de vida dignos para la población local, sino también beneficiando a los ecosistemas y preservando las tradiciones culturales. La organización forma parte de la Mesa de Gobernanza del Corredor de Protección del Jaguar. La corporación contribuye en tres áreas clave:

Pedagogía ambiental como estrategia de comunicación, promoviendo las acciones y objetivos del Corredor del Jaguar.

Conservación: apoyando el monitoreo de especies de fauna silvestre y llevando a cabo actividades de reforestación.

Promotoría Campesina: brindando atención técnica en casos de conflicto entre la fauna y las comunidades.

¿Qué hacemos?

Dentro de la corporación se encuentran predios ubicados en áreas bajo tres figuras de protección diferentes: la Reserva Forestal Protectora Nacional Serranía de La Lindosa Angosturas II, con los predios Reserva Natural La Pedregosa, Reserva Natural Villa Marcela y finca El Sinaí, ubicadas en la vereda La Pizarra, y la finca El Escondite ubicada en la vereda de Cerro Azul. Por su parte, la finca Villa Lilia Agroturística se encuentra en área de Reserva Forestal establecida por la Ley Segunda de 1959, en la vereda Damas del Nare, y una última con la reserva natural Pecarí, ubicada en la Zona de Reserva Campesina del Guaviare.

Estas tres áreas son completamente diversas en flora y fauna y contienen ecosistemas de incalculable valor. Por un lado, tenemos una cadena de formaciones rocosas, sabanas naturales y suelos poco profundos con gran presencia de vegetación rupícola. Por otro lado, contamos con zonas de bosques inundables, de galería y con vegetación propia de la selva húmeda tropical, con árboles de gran envergadura que propician vida silvestre característica. Sin embargo, todas estas áreas requieren conectarse entre sí para asegurar el paso de las especies a través de los corredores biológicos.





Se ha visto en el turismo una oportunidad para su foco de cuidado ecológico en donde ofrece servicios de alimentación, hospedaje y recorridos en dos senderos: De la selva al páramo en gotas de lluvia y Transformación agroecológica.



Reserva Natural LA PEDREGOSA

La reserva natural ha experimentado una notable transformación económica y de uso del suelo al pasar de ser una finca ganadera a una reserva natural. Este espacio alberga bosques en restauración donde se puede observar la flora y fauna propias del ecosistema en recuperación, así como rocas de tipo **Sienita nefelínica**.

La finca ha sido organizada como una reserva con un **fuerte enfoque en la conservación y la educación ambiental**, en donde se han implementado prácticas sostenibles como la restauración del bosque, el aprovechamiento de residuos orgánicos mediante lombricultura y la utilización de energías renovables. Además, se promueve el uso de policultivos como alternativa productiva.

RNT: 95951

Servicios:

Alimentación: desayuno, almuerzo, cena y/o refrigerio según lo requiera el cliente con menú campesino o local. No se tiene establecido un menú fijo.

Alojamiento: el servicio de hospedaje tipo camping cuenta con tres plataformas elevadas, cada una diseñada para albergar una carpa doble, brindando comodidad y protección en un entorno natural. Además, ofrece una zona común cubierta y elevada que también sirve como área de hamacas, equipada con cuatro hamacas disponibles para el disfrute de los visitantes. Este espacio compartido está diseñado para proporcionar una inmersión en la naturaleza.

Senderismo restaurativo: recorridos que permitirán reconocer la transición y la transformación de finca ganadera a reserva natural. El primer sendero, "De la selva al páramo en gotas de lluvia", con una extensión de 1.18 km, permite a los visitantes observar la instalación de cámaras de fototrampeo en lugares de interés como los salados, así como una rica diversidad de flora y aves. Hay una inmersión en el bosque primario e intervenido para conocer la transformación económica y de uso del suelo de la reserva y la importancia del agua mediante sus ciclos.

El segundo sendero, "Transformación agroecológica", tiene 1.27 km y recorre diferentes espacios de restauración activa y pasiva del bosque, además de cultivos de pancoger.




Servicios:



Contacto: **William Espinosa**

Teléfonos: 3115389578



 **La reserva se ubica en la vereda La Pizarra en San José del Guaviare, Guaviare.**

Para llegar allí se debe tomar como referencia el batallón de San José del Guaviare, en donde deberá seguir la vía terciaria que conduce al circuito turístico de La Serranía de La Lindosa por aproximadamente 12 km. Previo a la llegada a La Ciudad de Piedra deberá girar hacia la izquierda y seguir durante 2.8 km para llegar a la finca La Pedregosa, desde donde deberá recorrer alrededor de 900 m hasta el punto de acceso principal a la reserva.



Presentación del emprendimiento

Reserva Natural VILLA MARCELA

Es un espacio con **formaciones rocosas propias del Escudo guayanés**, que incluyen elevaciones de hasta 10 metros en paredes paralelas que crean laberintos, cavernas, cañones y puentes naturales. Al caminar por sus senderos en medio del bosque, los visitantes pueden disfrutar de miradores con vistas a elevaciones cercanas; conocer de cerca la flor **Vellozia tubiflora** que crece en las planicies de sabana y explorar diversos ecosistemas como el bosque tropical, la sabana natural y las formaciones rupícolas en un solo recorrido.

Además, el sendero es popular entre los observadores de aves, quienes tienen la oportunidad de avistar el gallito de roca, a veces en grupos de hasta tres individuos en un solo lugar, haciendo de este sitio un destino ideal para los y las entusiastas de la avifauna. Pueden elegir entre un recorrido largo de 12 km o una opción más corta de hasta 5 km, que incluye un acceso hasta un punto de observación del mirador y la formación rocosa.

RNT: 95335

Servicios:

Alimentación: servicio de desayuno, almuerzo y refrigerio (el desayuno es opcional, sin embargo por la extensión del recorrido se incluye el refrigerio y el almuerzo).


Senderismo: El sendero “Ecosistemas entretnejidos”, de 12 km, ofrece una experiencia dinámica y variada durante 5 horas. Este recorrido atraviesa potreros y sabanas naturales con zonas soleadas y tramos frescos bajo el dosel del bosque. La exuberancia del paisaje garantiza que cada paso mantenga el interés del visitante, mientras disfruta la observación de flora, fauna y formaciones rocosas.






Servicios:  

Contacto: **Shirley Mejía**

Teléfonos: 3156091088 

 **La reserva se ubica en la vereda La Pizarra en San José del Guaviare, Guaviare:**

Para llegar allí se debe tomar como referencia el batallón de San José del Guaviare en donde deberá seguir la vía terciaria que conduce al circuito turístico de La Serranía de La Lindosa por aproximadamente 12 km. Previo a la llegada a La Ciudad de Piedra deberá girar hacia la izquierda y seguir durante 2.4 km para llegar a la finca Villa Marcela, desde este punto deberá recorrer alrededor de 200 m para llegar al acceso principal de la reserva.



Reserva natural PECARÍ

La reserva desarrolla una experiencia **sobre educación ambiental y turismo científico**, en la que se han realizado diversas validaciones con grupos universitarios como espacio para la educación y desarrollo de prácticas académicas. Actualmente la reserva es un área únicamente para caminatas contemplativas en torno a la diversidad de fauna y flora presente en medio de los senderos. El acceso a la finca se puede realizar directamente hasta el inicio del sendero o, alternativamente, desde una finca vecina, donde hay opciones de estacionamiento y facilidades sanitarias. En este segundo trayecto, los visitantes pasan por cultivos de chontaduro y copoazú, los cuales pueden integrarse al recorrido como una oportunidad educativa para conocer más sobre estos dos frutos amazónicos.

RNT: 122489


Servicios:

Senderismo contemplativo: en la reserva se ubican dos senderos. **El sendero Manacus** de 1.67 km en el que es posible observar el **Manacus manacus**, un saltarín barbiblanco que se puede encontrar, según biólogos, en leks (agrupaciones de machos que se exhiben en territorios comunales que las hembras visitan para seleccionar al más idóneo y copular con él). Adicionalmente, es posible hacer interpretación del ecosistema con presencia de los denominados salados y procesos de reforestación con fauna nativa. **El Sendero del Jaguar**, con una extensión de 1 km, cuenta con cámaras trampa instaladas que han captado la presencia de diversas especies asociadas al jaguar, como ocarros, lapas y venados. Este recorrido ofrece la oportunidad de interpretar y comprender el ecosistema, resaltando su importancia en la conservación de esta especie sombrilla. *El servicio de alimentación se oferta con previa reserva y se presta en fincas aledañas.



Servicios:  

Contacto: **Marta Criales**

Teléfonos: 3143199668 

 **Vereda San Francisco**

Para llegar a la reserva se debe tomar la vía nacional que conduce al municipio de El Retorno, Guaviare y en el sector de Agua Bonita se debe tomar la denominada trocha ganadera hasta la vereda San Francisco, sector El Resbalón, donde podrá encontrarse el ingreso a la finca a 7 km de este caserío.



Finca agroecoturística **VILLA LILIA**

Es un destino incomparable para los amantes de la naturaleza y la conservación. Su principal atractivo es **la observación de las toninas o delfines rosados (*Inia geoffrensis*)** que se pueden avistar en la tranquila laguna Damas del Nare, a solo 1.6 km de la finca. Además, su proximidad al caño La Fuga permite a los visitantes deleitarse con la variada fauna de la región. Desde coloridas aves como el paujil (***Crax alberti***) o la tángara de pico azul (***Tangara cyanoptera***) hasta primates como el mono capuchino (***Cebus capucinus***), cada rincón de este entorno natural ofrece una experiencia de inmersión en la vida silvestre. La visita a Villa Lilia también brinda la oportunidad de conocer el dedicado trabajo de conservación de la familia Cifuentes, quienes con cariño y empeño han transformado su hogar en un espacio de respeto y preservación ambiental, haciendo de cada visita una lección de sostenibilidad y amor por la tierra.

RNT 44208



Servicios:



Senderismo contemplativo

Alimentación: desayuno, almuerzo, cena e hidratación.

Alojamiento: la finca ofrece servicio de hospedaje en dos cabañas, cada una con dos habitaciones equipadas con dos camas sencillas (cuatro camas por cabaña). También se dispone de espacio para camping con capacidad para tres personas en cada cabaña. Una de las cabañas cuenta con baño y ducha privada.

Avistamiento de fauna en la laguna Damas del Nare: durante el recorrido inicial se observa una gran variedad de aves –en esta área se han registrado más de 51 especies diferentes– y 4 especies de primates. Tras este paseo en canoa, se realiza una caminata de 1.3 km a lo largo de un sendero carreteable que atraviesa cultivos de pancoger como plátano y cacao, así como áreas reforestadas con especies maderables de más de una década –cachicamo, cuyubí, cedro achapo y ceiba– en el margen izquierdo y el bosque en el margen derecho. El recorrido culmina con la fascinante oportunidad de observar las toninas o delfines rosados (***Inia geoffrensis***) que nadan en las tranquilas aguas de la laguna.



Servicios:



Contacto: **Belisario Cifuentes**

Teléfonos: 3177721739



Redes sociales:



villalilia.agroecoturistico



Villalilia.Agroecoturistico



Desde el municipio de San José del Guaviare se ubica la vereda Sabanas de La Fuga a 74 km, desde allí se hace un recorrido por el caño que toma el mismo nombre durante 6 km en canoa con motor hasta las inmediaciones del centro agroecoturístico de Villa Lilia, ubicado a 1.3 km en una caminata en la vereda Damas de Nare.



Finca EL ESCONDITE

Es una finca con 55 años de historia, fundada por una familia tukano oriental del Vaupés. Este lugar es un testimonio vivo de la resiliencia y cultura de la comunidad Tukano y se ha convertido en un destino turístico emergente que ofrece una experiencia auténtica. Los visitantes pueden disfrutar de recorridos guiados que muestran **las tradiciones ancestrales, la belleza natural y la rica biodiversidad de la finca**. Aquí es posible disfrutar de actividades como senderismo, avistamiento de aves y talleres culturales, permitiendo a los turistas conectarse con la naturaleza y la herencia indígena.

Servicios:



Alimentación: desayuno y almuerzo tradicional tukano bajo reservación previa.
Senderismo: sendero de 4 horas entre imponentes formaciones rocosas que culmina en un mirador en el Cerro Campanilla y ofrece la posibilidad de observar el gallito de roca (***Rupicola rupicola***) en la Serranía de La Lindosa y el Escudo guayanés. El recorrido, enriquecido por las tradiciones de la comunidad tukano oriental, permite a los visitantes aprender sobre su cosmovisión, medicina tradicional y cultura, gracias a los guías locales. Además de la belleza natural, el sendero revela evidencias arqueológicas, como fragmentos de vasijas descubiertos en 2016. La finca es también popular por el Caño Yamu, ideal para ser visitado en cualquier momento. Además, la experiencia se ve enriquecida con la oferta de alimentos y bebidas indígenas tradicionales.



Servicios:



Contacto: **Janeth Caicedo**

Teléfonos: 3103366564



Desde el municipio de San José del Guaviare, a 30 km se encuentra la vereda Cerro Azul, en la que 5 km antes de llegar al caserío es posible encontrar la finca El Escondite. Desde la carretera es aproximadamente 1 km para el ingreso a la finca.



Finca EL SINAÍ

La Finca Sinaí, situada en la majestuosa Serranía de La Lindosa, es un destino que captura la belleza y diversidad natural de la región.

Famosa por la presencia de la flor del Guaviare, esta finca ofrece a los visitantes una experiencia inmersiva en la naturaleza, con paisajes impresionantes, formaciones rocosas espectaculares, bosques exuberantes y una rica biodiversidad de flora y fauna endémica.



Servicios:

Senderismo: los visitantes pueden disfrutar de una variedad de actividades como el senderismo, la observación de aves y la exploración de la rica flora y fauna local. Además, pueden deleitarse con las vistas panorámicas que ofrece la serranía y vivir la experiencia única de avistar la emblemática flor del Guaviare, un tesoro natural que añade un toque especial a la visita.





Servicios:



Contacto: **Carlos Beltrán**

Teléfonos:  3174870082

FUNDACIÓN RESERVA NATURAL DIAMANTE DE LAS AGUAS

RNT 118114

1.4

- Reserva Natural La Pedregosa
- Reserva Natural Villa Marcela
- Reserva Natural Pecarí
- Finca Agroecoturística Villa Lilia
- Finca El Escondite
- Finca El Sinaí





FUNDACIÓN
DIAMANTE
DE LAS AGUAS

COMUNIDADES Y BIODIVERSIDAD

04 Diamante de las Aguas

Nuestro objetivo:

Proteger el medio ambiente a través de la investigación, la educación ambiental, la formulación y ejecución de planes y estrategias orientados a la conservación, recuperación, protección, manejo, uso y aprovechamiento sostenible de los recursos naturales renovables y del medio ambiente, a partir de la vinculación de las comunidades y sus territorios con enfoque en los PIVAC (Planes Intergeneracionales por la Vida de la Amazonía Colombiana), establecidos en la sentencia 4360 Amazonía sujeto de derechos.



¿Cómo llegar?



La Reserva Natural Diamante de las Aguas se localiza a 40 minutos del área urbana de San José del Guaviare, por la vía al corregimiento El Capricho, sobre la Serranía La Lindosa. Se puede llegar en vehículo 4x4, motocicleta, bicicleta o caminando.

Rango
altitud

300
msnm

Temperatura
promedio

30°C

Meses de
invierno

Marzo a
Octubre

Meses de
verano

Noviembre
a Febrero

Las estaciones nombradas anteriormente son las que tradicionalmente se han definido. Sin embargo, debido al cambio climático, esto ha cambiado y los tiempos son impredecibles. Esta información es importante, ya que en ciertas temporadas disminuye el caudal de agua en la cascada.

Explora la naturaleza, LA CIENCIA Y LA ANCESTRALIDAD DEL GUAVIARE, CON LA ESPIRITUALIDAD DEL DIAMANTE DE LAS AGUAS



“UNA PROMESA DE BIODIVERSIDAD
EN LA AMAZONÍA COLOMBIANA”

Presentación
del producto

En la puerta norte del territorio amazónico está ubicada la **Reserva Natural el Diamante de las Aguas**, a 40 minutos del casco urbano de San José del Guaviare, un lugar ideal para explorar el turismo de naturaleza con afloramientos rocosos del escudo guyanés, cavernas y laberintos conectados con la ancestralidad y la espiritualidad de un territorio resiliente. Liderada por una familia que generó cambios de los usos tradicionales hacia la conservación de los grandes corredores biológicos del jaguar y la anaconda, la reserva invita a disfrutar de una cocina llena de tradición y a vivir la experiencia a grupos de amigos, familias, centros educativos, academias, investigadores, científicos y apasionados por la Amazonía colombiana.



Am



Pm

Hs	Actividad
9:00 a 10:00	Llegada a la reserva, registro visitantes, hidratación (café y agua) y charla de bienvenida
10:00 a 1:00	El sendero Voyra explora la rica fauna y flora del afloramiento de la serranía de La Lindosa. Durante el recorrido, conocerás la historia de la transformación del uso del suelo de la ganadería hacia la conservación. Este te llevará hasta la impresionante cascada Diamante de las Aguas, un lugar ideal para disfrutar de una refrescante caída de agua y capturar fotos inolvidables.
1:00 a 2:00	Disfruta de la cocina tradicional con un delicioso almuerzo preparado con productos cosechados por campesinos locales, frutos amazónicos cultivados por mujeres rurales y especias de nuestro huerto orgánico en la reserva.
2:00 a 3:00	Experiencia vivencial sobre la elaboración de artesanías y de la fabricación de bebida ancestral y espiritual elaborada con plantas de la Amazonía colombiana.
3:00	Regreso a San José del Guaviare.

DIAMANTE




DE LAS AGUAS







Contacto: Paula Andrea Sedano Duque
Piedad Duque


Teléfonos: 3107543516 / 3222392242 

Redes sociales:

 fundacion@diamantedelasaguas.org

 Reserva Natural el Diamante de las Aguas

 @Diamantedelasaguas

 www.diamantedelasaguas.org/



ECOGUAVIARE

EMPRESA COMUNITARIA PARA EL DESARROLLO RURAL
DEL GUAVIARE ECOGUAVIARE // **RNT 84496**

1.5





Empresa Comunitaria para el Desarrollo Rural del Guaviare



Sobre la organización:

ECOGUAVIARE, fundada en 2006 en San José del Guaviare, es una organización comunitaria sin ánimo de lucro dedicada al desarrollo rural, agropecuario, cultural y ecoturístico. Registrada en la Cámara de Comercio en 2007, busca alternativas sostenibles para sustituir cultivos ilícitos y promueve el bienestar social y ambiental.

¿Qué hacemos?

Como pioneros en “Turismo para todos,” ECOGUAVIARE implementa criterios de accesibilidad en los servicios turísticos del Guaviare, estableciendo el primer producto turístico accesible e inclusivo en la región y en la Amazonía colombiana. La organización se distingue por su enfoque integral, combinando protección ambiental, desarrollo cultural y accesibilidad y se posiciona como un modelo de crecimiento organizacional sostenible e inclusión en el turismo.

Somos una gran familia comprometida con la protección de la Serranía de La Lindosa y sus especies. Trabajamos juntos por un turismo inclusivo y sostenible, que honra y preserva la rica biodiversidad y el patrimonio cultural de nuestro territorio.



PAISAJES SENSORIALES



¿Cómo llegar?

Toma la vía hacia Villavicencio y viaja hasta el kilómetro 9 con 800 metros, allí encontrarás el Parador Turístico Picapiedra en donde se ubica la oficina de la organización y se inicia el recorrido.



Rango
altitud

300
msnm

Temperatura
promedio

28° a
30°C

Meses de
invierno

Marzo a
Octubre

Meses de
verano

De Nov a
Febrero



Presentación del producto

PAISAJES SENSORIALES

La accesibilidad, la naturaleza y la cultura se unen para ofrecerte una experiencia inclusiva y transformadora. Tres iniciativas independientes convergen para brindarte una estancia inolvidable:

- ➔ **•Verdún:** alojamiento cómodo, senderos inclusivos, experiencia sensorial a través del monitoreo bioacústico de especies y experiencias artísticas que inspiran.
- Parador Turístico Picapiedra:** un viaje por la naturaleza a través de senderos entre puentes naturales.
- Merengones:** delicias gastronómicas locales y amigurumis elaborados con esmero por mujeres emprendedoras.



Desde el momento en que llegas, te sumerges en un entorno natural y acogedor, donde cada detalle es cuidadosamente atendido por nuestro personal, siempre atento y dedicado a hacer que tu visita sea cómoda y memorable. Uno de nuestros proyectos más destacados es la divulgación del arte rupestre. Durante los recorridos, los visitantes pueden interactuar con este invaluable legado cultural, admirando las figuras talladas en alto relieve.



Paisajes sensoriales:

¿Qué queremos que sientan?

- Conexión con la esencia del departamento mientras recorren un sendero corto.
- Procesos de conservación y monitoreo bioacústico de fauna y flora.
- La frescura del bosque primario, donde la brisa y la temperatura invitan a la calma.
- La imponencia de los árboles que cuentan historias de un ecosistema vibrante.
- El sabor auténtico de alimentos cultivados localmente.
- La sinfonía de las aves que guía el recorrido y enriquece la experiencia sensorial que nos permitirá descubrir la riqueza natural de nuestro entorno a través de sonidos y texturas.
- La oportunidad de explorar sentidos más allá de la vista, conectando profundamente con el entorno.



Am	Hs	Actividad
	7:30 a 8:30	Al llegar a Ecoguaviare te recibiremos con una bebida refrescante que captura la esencia de nuestro entorno. Desde el primer momento, te sumergirás en un espacio donde la accesibilidad, la naturaleza y la cultura se combinan para ofrecerte una experiencia única e inclusiva. Te guiaremos por los alrededores, mostrándote las áreas de descanso, zonas de comida y senderos que podrás explorar. A la llegada al emprendimiento Verdún tomarás el desayuno.
	8:30 a 9:00	Presentación del equipo que compartirá la misión y visión de Ecoguaviare y te contará sobre nuestra trayectoria en turismo inclusivo y sostenible. También conocerás nuestra propuesta de turismo accesible para personas con movilidad reducida y discapacidad visual, enfocado en crear un entorno sin barreras. Además, te hablaremos de nuestra apuesta de conservación en torno al Corredor de Protección del Jaguar.
	9:00 a 10:30	Comenzaremos nuestra aventura en el sendero accesible El Coatí, una experiencia sensorial que te conectará profundamente con la naturaleza a través de los sentidos del oído y el tacto y aprenderás sobre el monitoreo bioacústico que realizamos para protegerlas.
	10:30 a 1:00	A esta hora habremos llegado al sector de arte rupestre en alto relieve de la región en donde a través de una interpretación accesible, podrás tocar réplicas de las figuras talladas y comprender su importancia cultural. Luego, participaremos en un taller para la creación de pigmentos naturales, también conocidos como pinturas ecológicas, utilizando elementos recolectados previamente según las instrucciones del intérprete. Estos se emplearán para decorar artesanías tejidas a mano por mujeres locales en estilo amigurumis (pequeño muñeco de peluche).

Pm

Hs	Actividad
1:00 a 2:30	Después de las actividades nos trasladaremos a Picapiedra, donde disfrutarás de un almuerzo campesino preparado con ingredientes frescos de la región. Aquí podrás relajarte y prepararte para la siguiente aventura en el sendero Puentes Naturales.
2:30 a 4:30	Este te llevará a través de formaciones rocosas únicas de la Serranía de La Lindosa. Durante el recorrido aprenderás sobre la geología y la flora local, mientras disfrutas de impresionantes vistas naturales.
4:30 a 5:00	Posteriormente, caminaremos 5 minutos aproximadamente a nuestro siguiente destino, Merengones, ubicado en la ruta 65. Aquí disfrutarás de un delicioso postre que destaca los sabores tradicionales del Guaviare.
5:00	Cierre y retorno a San José del Guaviare.




ECOGUAVIARE








Contacto: **Nohemí Delgado**

Teléfonos: 3160480829 

Redes sociales:

 ecoguaviare@gmail.com

 [EcoguaviareIncluyente](#)

 [@Ecoguaviare_turismo](#)

www.ecoguaviare.blogspot.com



ASOFLUVIAL LAGUNA NEGRA

ASOCIACIÓN DE TRANSPORTADORES FLUVIALES DE LAGUNA NEGRA
// **RNT 114253 (NATURLOG OPERADORA ALIADA)**

1.6





Nuestro objetivo:

Mejorar la calidad de vida de las familias de ASOFLUVIAL de la vereda Playa Guio y de la Laguna Negra, procurando el bienestar social, económico, ambiental y cultural para alcanzar las metas propuestas en comunidad, fortaleciendo los servicios de la actividad turística y comprometidos con mitigar el impacto ambiental.



¿Cómo llegar?

Asofluvial está ubicada en la vereda Playa Guio, a 13 kilómetros de San José del Guaviare. Para llegar, tome el desvío a la derecha en el kilómetro 10 de la vía hacia Puerto Arturo, en dirección al sector de Laguna Negra. El trayecto desde San José del Guaviare dura aproximadamente 30 minutos y se puede realizar en taxi o en vehículos particulares.



Rango
altitud

199
msnm

Temperatura
promedio

30°C

Meses de
invierno

Marzo a
Octubre

Meses de
verano

De Nov a
Febrero



Presentación del producto

ENCUENTRO CON LA NATURALEZA EN LAGUNA NEGRA

A solo 30 minutos de San José, te invitamos a descubrir la joya oculta del Guaviare: Laguna Negra. Allí podrás disfrutar de actividades como senderismo, recorridos fluviales y avistamiento de flora, aves y primates. Este lugar es perfecto para relajarte y disfrutar de la tranquilidad, acompañado de una deliciosa tasa de chucula local (una bebida caliente a base de cacao y siete granos), ideal para compartir con amigos y familia en un ambiente de paz.

→ El producto turístico ofrece dos itinerarios adaptados a las diferentes épocas del año. Durante el tiempo de verano, de septiembre a febrero, podrás explorar las áreas accesibles con condiciones secas, disfrutando de una caminata en medio de un cultivo de cacao. En cambio, durante la temporada de lluvias, únicamente será posible experimentar un itinerario que incluirá trayecto fluvial por el caño y la Laguna Negra.



Itinerario verano:

ENCUENTRO CON LA NATURALEZA EN LAGUNA NEGRA



Am

Hs

Actividad

7:00	Llegada a Puerto Callejas y cálida bienvenida. Embarque inmediato para traslado fluvial hacia primer emprendimiento local en donde se tomará el desayuno.
7:15 a 8:00	Delicioso desayuno de origen campesino en uno de los emprendimientos locales.
8:00 a 10:00	Recorrido por el sendero del cacao, con una refrescante hidratación en la finca local.
10:00 a 10:30	Refrigerio en parador Párate aquí .
10:30 a 11:30	Embarque para comenzar un recorrido fluvial por el Caño Negro, donde se podrá avistar flora y fauna, especialmente aves y primates, y llegar a la impresionante Laguna Negra.
11:30 a 1:00	Llegada al parador Párate aquí y tiempo libre para disfrutar de un baño recreativo.
1:00 a 2:45	Almuerzo típico campesino.
2:45 a 3:15	Salida de Párate aquí y recorrido fluvial por Caño Negro para llegada a emprendimiento local.
3:15 a 4:15	Taller demostrativo para la preparación de la chucula (bebida a base de cacao y los 7 granos: maíz, trigo, soya, habas, arvejas, garbanzos y lentejas) y degustación.
4:15 a 4:30	Regreso al muelle de Puerto Callejas y despedida.

Pm

Itinerario invierno:

ENCUENTRO CON LA NATURALEZA EN LAGUNA NEGRA



01
CIRCUITO
LINDOSA

Am	Hs	Actividad
	7:00	Llegada a Puerto Callejas y cálida bienvenida . Embarque inmediato para traslado fluvial hacia primer emprendimiento local en donde se tomará el desayuno.
	7:15 a 8:00	Delicioso desayuno de origen campesino en uno de los emprendimientos locales.
	8:00 a 9:30	Embarque para comenzar un recorrido fluvial por el Caño Negro, donde se podrá avistar flora y fauna, especialmente aves y primates, y llegar a la impresionante Laguna Negra.
	9:30 a 11:00	Llegada al parador Párate aquí y tiempo libre para disfrutar de un baño recreativo (si lo deseas, podrás utilizar las canchas de fútbol y voleibol).
	11:00 a 12:00	Salida de parador Párate aquí y recorrido fluvial hacia Puerto Callejas y despedida.



“ATRÉVETE A DESCUBRIR LA JOYA OCULTA DEL GUAVIARE, CON PAISAJES INOLVIDABLES, AVISTAMIENTO DE AVES Y AROMA A CACAO.”


As fluvial Laguna Negra




ASOFLUVIAL



Contacto: **Diana Dueñas**

Teléfonos: 318 2595524 

Redes sociales:

 asofluviallagunanegra@gmail.com

 ASOFLUVIAL LAGUNA NEGRA





Circuito pinturas rupestres

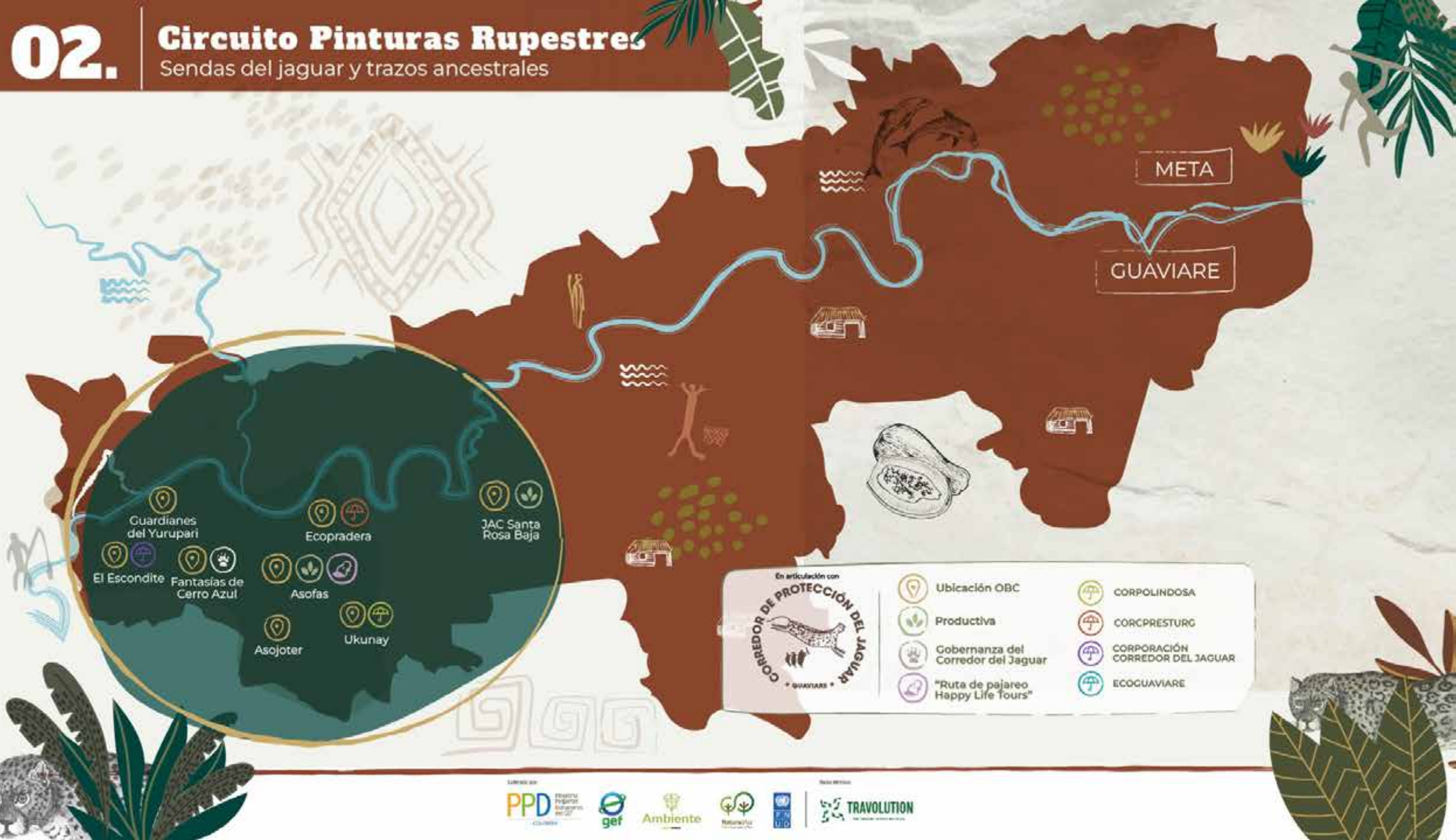




Circuito Pinturas Rupestres

Sendas del jaguar y trazos ancestrales

Este circuito ofrece una inmersión en la riqueza cultural y natural del Guaviare, donde tradición e innovación se combinan para proteger el patrimonio común. A lo largo del recorrido, es posible comprender el papel fundamental del jaguar en las culturas indígenas y campesinas. Además de explorar los tres sitios de pinturas rupestres, permite conocer de cerca los saberes locales y las prácticas ancestrales de las comunidades indígenas y campesinas, que han moldeado y cuidado este territorio a lo largo del tiempo. Destaca la interconexión entre el patrimonio arqueológico, las comunidades que han habitado la región y su biodiversidad, con un enfoque especial en la preservación de las pinturas rupestres y la protección del jaguar.



META

GUAVIARE

Guardianes
del Yurupari

Ecopradera

JAC Santa
Rosa Baja

El Escondite

Fantasías de
Cerro Azul

Asofas

Asojoter

Ukunay

En articulación con



Ubicación OBC



Productiva

Gobernanza del
Corredor del Jaguar"Ruta de pajareo
Happy Life Tours"

CORPOLINDOSA



CORCPRESTURG

CORPORACIÓN
CORREDOR DEL JAGUAR

ECOGUAVIARE

Colaboración:



Asesoría técnica:



ASOJOTER

ASOCIACIÓN DE JÓVENES POR LA TIERRA // **RNT 171613**

2.1





¿Qué hacemos?

Impulsamos iniciativas sociales que fortalecen el liderazgo y promueven una activa participación comunitaria con el fin de preservar y enriquecer el patrimonio natural y cultural del territorio guaviarense.



“ Descubre y vive la ancestralidad de la vereda Nuevo Tolima, explora sus pinturas rupestres y admira las aves en medio de su entorno natural. ”

¿Cómo llegar?



Desde San José del Guaviare, toma un vehículo o motocicleta y dirígete hacia el sur por la vía nacional que conecta con el municipio de El Retorno. A tan solo 3 kilómetros, junto al puesto de control de la Policía conocido como La Virgen, gira a la derecha en la ruta hacia la vereda Nuevo Tolima. **Este camino te llevará por algunos de los puntos más destacados del departamento** como los Pozos Naturales, los Túneles y Ciudad de Piedra. Al llegar a una bifurcación en forma de Y, sigue la vía de la derecha para acceder a la vereda Nuevo Tolima. Continuando por esta, a 2 kilómetros, encontrarás la finca Ecoparaíso, donde inician las experiencias de nuestra asociación.

Rango altitud

Panel de pinturas:
348 msnm.
Avistamiento de aves:
279 msnm
Ecoparaíso:
246 msnm.

Temperatura promedio

27°C

Meses de invierno

de Marzo
a Octubre

Meses de verano

de
Noviembre
a Febrero





Rutas ancestrales y naturales en Guaviare:



La asociación ofrece una variedad de servicios, incluyendo senderismo para el avistamiento de fauna y flora, observación de arte rupestre, degustación de gastronomía tradicional y espacios para baño recreativo. A continuación te presentamos diferentes opciones de pasadías adaptadas a tus preferencias y horarios:

PASADÍA AVISTAMIENTO DE AVES Y PINTURAS RUPESTRES

Am

Pm

Hs	Actividad
6:30 a 7:00	Bienvenida a la finca Ecoparaíso con una charla educativa sobre el entorno natural y recomendaciones importantes para la jornada.
7:00 a 10:30	Inicio del sendero en donde se podría hacer avistamiento de aves; después de una hora de caminata, disfrutarás de un refrigerio ligero acompañado de bebidas para mantenerte hidratado.
10:30 a 12:30	Descanso y disfrute de un almuerzo tradicional campesino en medio de la naturaleza.
12:30 a 2:30	Recorrido por el sendero de pinturas rupestres donde descubrirás antiguas manifestaciones culturales plasmadas en las rocas.
2:30 a 3:30	Tiempo libre para un baño recreativo , disfrutando de las aguas cristalinas del lugar.
3:30 a 4:00	Cierre de la jornada y agradecimientos por la visita.



Presentación
del producto

Embárcate en una aventura mágica en la Serranía de La Lindosa en la vereda Nuevo Tolima. Explora la impresionante biodiversidad de su fauna y flora en un entorno natural y sumérgete en la rica herencia cultural de nuestros ancestros. Vive una experiencia inolvidable en el Guaviare, donde la historia y la naturaleza se encuentran en perfecta armonía.

● Asojoter



PASADÍA PANEL DE AVISTAMIENTO DE AVES

Am

Hs

Actividad

6:30
a 7:00

Bienvenida a la finca Ecoparaíso con una charla educativa sobre el entorno natural y recomendaciones importantes para la jornada.

7:00
a 10:30

Inicio del sendero en donde se podría hacer avistamiento de aves; después de una hora de caminata, disfrutarás de un refrigerio ligero acompañado de bebidas para mantenerte hidratado.

10:30
a 11:30

Tiempo libre para un **baño recreativo**, disfrutando de las aguas cristalinas del lugar.


11:30
a 12:30

Descanso y disfrute de un **almuerzo** tradicional campesino en medio de la naturaleza.

Pm

12:30
a 1:00

Cierre de la jornada y agradecimientos por la visita.



PASADÍA DE PINTURAS RUPESTRES

Pm

Hs

Actividad

12:0
a 1:30

Bienvenida a la finca Ecoparaíso con una charla educativa sobre el entorno natural, en el que se podrá disfrutar de un almuerzo tradicional campesino y se impartirán recomendaciones importantes para la jornada.

1:30
a 3:30

Recorrido por el sendero de pinturas rupestres donde descubrirás antiguas manifestaciones culturales plasmadas en las rocas.

3:30
a 4:30


Tiempo libre para **baño recreativo**, disfrutando de las aguas cristalinas del lugar.

4:30
a 5:00

Cierre de la jornada y agradecimientos por la visita.

● Asojoter





ASOJOTER





Contacto: **Duvan Vera Mayorga**

Teléfonos: 320 4685638 / 312 3273147



Redes sociales:

✉ asojoter2021@gmail.com

f Asojoter

@asojoter_2021



GUARDIANES DEL YURUPARÍ


CORPORACIÓN DE PESCA Y TURISMO GUARDIANES DEL YURUPARÍ
// **RNT 189055**

2.2





02



¿Qué hacemos?

Ofrecemos pasadías centrados en las milenarias Pinturas Rupestres del Raudal del Guayabero, un verdadero tesoro y patrimonio de la humanidad. Durante el recorrido, no solo explorarás los senderos diseñados por la comunidad, sino que también tendrás la opción de recorrer en lancha el antiguo cajón de roca que rodea el río Guayabero. Esta experiencia te permitirá sumergirte en la vibrante selva colombiana y descubrir sus tesoros ocultos. Es posible que avistes delfines de agua dulce, conocidos localmente como toninas. Además, contribuimos a su protección y conservación.

Sobre la organización

Somos campesinos comprometidos con la conservación y protección colectiva de los ecosistemas más frágiles de la región Amazoninoquia, resguardando las impresionantes pinturas rupestres de Colombia.



Descubre la esencia de la Reserva Forestal Protectora Nacional Serranía La Lindosa en la vereda El Raudal a través de una experiencia diseñada para aquellos que buscan conectar profundamente con la riqueza cultural, ancestral y natural de Colombia.



¿Cómo llegar?



Para llegar a la vereda Bocas del Raudal desde el casco urbano de San José del Guaviare sigue la carretera pavimentada hacia Villavicencio hasta llegar al puente de concreto que atraviesa el río Guaviare llamado Nowen, que significa "puerta grande" en el idioma Jiw indígena local. Sin cruzarlo, toma el camino veredal que pasa por debajo y continúa hacia el occidente, siguiendo la carretera que te llevará a Bocas del Raudal, vereda ubicada a orillas del río.

Rango
altitud

300
msnm

Temperatura
promedio

28°C
a 30°C

Meses de
invierno

de Marzo a
Octubre

Meses de
verano

de
Noviembre
a Febrero



Presentación del producto

GUARDIANES DEL YURUPARÍ

Descubre la esencia de Reserva Forestal Protectora Nacional Serranía La Lindosa en la vereda el Raudal a través de una experiencia diseñada para aquellos que buscan conectar profundamente con la riqueza cultural, ancestral y natural de Colombia. Este producto turístico ofrece una aventura donde los visitantes son guiados a través de un viaje sensorial y educativo, explorando las pinturas rupestres ancestrales, navegando por el imponente afloramiento rocoso y las aguas del Raudal del Guayabero y disfrutando de la serenidad y frescura de la Cascada del amor.



Ofrece los siguientes servicios:

- **Gastronomía local:** almuerzo tradicional con pescado fresco de la región.
- **Interpretación cultural:** guía baquiano local que devela los misterios de las pinturas rupestres y la historia de la vereda y el centro poblado.
- **Aventura acuática:** recorrido en lancha a través de parajes naturales impresionantes.
- **Senderismo y recreación:** Caminata guiada por senderos naturales con la oportunidad de nadar en una cascada emblemática.



Pasadía pinturas místicas del Raudal:



¿Qué queremos que sientan?

- La frescura del bosque primario, donde la brisa y la temperatura invitan a la calma.
- La imponentia de los árboles que cuentan historias de un ecosistema vibrante.
- El sabor auténtico de alimentos cultivados localmente.
- La sinfonía de las aves que guía el recorrido y enriquece la experiencia sensorial que nos permitirá descubrir la riqueza natural de nuestro entorno.
- La oportunidad de explorar sentidos más allá de la vista, conectando profundamente con el entorno.
- La majestuosidad del arte rupestre característico de este territorio.

	Hs	Actividad
Am	8:30 a 9:00	Llegada y bienvenida: nuestro equipo te recibirá con una cálida bienvenida. Te presentaremos la organización, te mostraremos nuestras instalaciones y te informaremos sobre la actividad del día, incluyendo su duración y los aspectos más destacados.
	9:00 a 9:30	Presentación: exploraremos la historia y cultura local a través de paneles interactivos y relatos cautivadores, donde descubrirás el impacto de nuestra organización y cómo hemos contribuido al desarrollo de la vereda.
	9:30 a 12:30	Recorrido por el río, experiencia por el sendero y panel de arte rupestre: nos dirigiremos al embarcadero para una charla sobre seguridad en la navegación por el río Guayabero. Durante el recorrido en lancha se explicarán las características geológicas del afloramiento rocoso. Al llegar al puerto Lukas descendemos y comenzamos el ascenso hacia las pinturas rupestres. En el camino, discutiremos la importancia de proteger el ecosistema y las prácticas de conservación, incluyendo la observación de aves, primates y otras especies. Al llegar al panel de pinturas, te proporcionaremos información sobre el arte rupestre y tendrás tiempo para contemplar y fotografiar, siguiendo las recomendaciones del guía local.
Pm	12:30 a 2:00	Baño recreativo: continuaremos ascendiendo por el afloramiento rocoso hasta llegar al mirador, donde te explicaremos las características geográficas del sitio y podrás tomar fotografías. Después del descenso, embarcaremos nuevamente en la canoa y haremos una parada refrescante en la Cascada del amor antes de regresar al caserío.
	2:00 a 3:30	Almuerzo local: de vuelta en el caserío, disfrutaremos de un almuerzo local en donde seguiremos conversando sobre la naturaleza y la historia de nuestro territorio. Tendrás un espacio para contemplar la belleza del puerto del caserío antes de regresar a San José del Guaviare.
	3:30	Cierre y retorno a San José del Guaviare.


del Yuruparí




GUARDIANES





Contacto: **Andrés González**

Teléfonos: 313 32800747 

Redes sociales:

 corpescaguayabero@gmail.com

 corpescaguayabero

 @Guardianesdelyurupari





Circuito agua y paz





Circuito Agua y Paz

Avistamiento y experiencias de reconciliación

El circuito atraviesa desde la laguna de Cámbulos, sigue por la trocha ganadera, cruza los humedales del río Guaviare y llega hasta Nare y Charras. A lo largo del recorrido, es posible comprender el papel fundamental del agua en los corredores biológicos del jaguar.

Las experiencias incluyen la exploración de varias lagunas y la oportunidad de observar aves, primates, hongos y una gran diversidad de flora y fauna. Además, este territorio es testigo de procesos de reconciliación: con la naturaleza, entre comunidades y en el marco del proceso de paz, reflejando la relación entre conservación y transformación social.



En articulación con



Ubicación OBC



Productiva

Gobernanza del
Corredor del Jaguar"Ruta de pajareo
Happy Life Tours"

CORPOLINDOSA



CORCPRESTURG

CORPORACIÓN
CORREDOR DEL JAGUAR

ECOGUAVIARE

Líderes en:



PPD



gef



Ambiente



Naturaleza



PNUD



TRAVOLUTION

Redes de:

JAC DAMAS DEL NARE

JUNTA DE ACCIÓN COMUNAL (JAC)
DE LA VEREDA DAMAS DEL NARE

3.1





Sobre la organización

La Junta de Acción Comunal (JAC) de la vereda Damas del Nare, fundada en 1982, tiene como objetivo "promover, fortalecer y velar por el desarrollo comunitario mediante el aprovechamiento de su talento humano, generando acciones de formación, programas diferenciales, incentivando nuevos liderazgos, promoviendo la equidad de género y consolidando la cooperación entre dignatarios comunales, comunidades, instituciones y el Estado, en defensa de nuestros recursos naturales para mejorar la calidad de vida de los afiliados". Actualmente, la JAC agrupa a las más de 50 personas que residen en la vereda. Hace 10 años, cuando comenzaron las actividades turísticas en la zona, la junta identificó la necesidad de organizar a la comunidad.



La laguna Damas del Nare, principal atractivo turístico de la vereda, es conocida por el avistamiento de toninas y La Junta tiene la función de regular y ordenar las actividades. En la actualidad, cuenta con un comité de turismo en el que están representados los cuatro operadores de la vereda.

¿Qué hacemos?

En los últimos años, la Junta de Acción Comunal de la vereda Damas del Nare ha logrado avances significativos en la conservación a través de la ejecución de proyectos relacionados con el turismo comunitario. Uno de los primeros proyectos fue la limpieza de caños en la vereda, un esfuerzo para mejorar el transporte fluvial. Posteriormente, con el apoyo del programa Amazonía Mía de USAID, se llevó a cabo el proyecto "Conservación de la biodiversidad y los servicios ecosistémicos", que abarcó las veredas Damas del Nare, Nare y Caño Guarnizo.



Vereda Damas del Nare, **Guaviare**

Contacto: Pablo Omar Vergara Garzón (Presidente)

Teléfono: 3147186868



jacdamasdenare22@gmail.com



ASOPRONARE

ASOCIACIÓN DE PRODUCTORES CAMPESINOS AGROPECUARIOS
Y AMBIENTALES DE DAMAS DEL NARE // **RNT 202768**

3.2





¿Qué hacemos?

Asopronare es una organización de base campesina, miembro de la Mesa de Gobernanza del Corredor de Protección del Jaguar, que busca fortalecer el trabajo colectivo, desarrollar capacidades locales en torno a la agricultura y optimizar la infraestructura turística. Para lograrlo, trabaja en colaboración con otras organizaciones, entidades gubernamentales y organismos de cooperación con el fin de hacer la vereda más productiva, asegurar un futuro prometedor y garantizar el relevo generacional.



Cómo llegar

En todos los casos, se requiere hacer una reserva anticipada.

La travesía comienza en San José del Guaviare, recorriendo durante 70 kilómetros la trocha ganadera que atraviesa vastas sabanas hasta llegar a la vereda Damas del Nare.



Rango
altitud

165
msnm

Temperatura
promedio

28°C

Marzo a
Octubre

Meses de
invierno

Noviembre
a Febrero

Meses de
verano



Explora y saborea:

una experiencia única en Asopronare



“DONDE LA BIODIVERSIDAD SE ENCUENTRA CON EL SABOR”

Presentación
del producto

Experiencia única donde podrás disfrutar de la gastronomía tradicional de la vereda, conocer el proceso histórico de conservación del territorio y la transformación de los sistemas productivos. Aprenderás sobre nuestras relaciones con la fauna silvestre y descubrirás cómo el turismo comunitario ha ayudado a transformar y mejorar nuestra región.


Am

Hs	Actividad
9:00 a 9:30	Llegada a Tienda Cerrada: recibimiento, presentación de la asociación e introducción a la jornada.
9:30 a 10:20	Inicio de sendero en medio de bosque conservado en donde podrás observar fauna silvestre con el relato de la convivencia de las comunidades con el jaguar y su fauna asociada de la voz de mujeres campesinas que lideran procesos de conservación en la vereda y el municipio.
10:20 a 10:30	Llegada a las instalaciones de la organización y toma de refrigerio.
10:30 a 11:00	Charla gastronómica en donde las mujeres te hablarán de tradiciones campesinas en un contexto de pesca y agricultura.
11:00 a 1:30	Recorrido acuático en la laguna Damas del Nare considerado como el santuario de los delfines en donde te contarán historia, mitos y leyendas.
1:30 a 2:00	Almuerzo
2:00 a 3:00	Descanso y cierre invitando a ser participantes de la conservación.
3:00	Regreso a San José.

Pm




ASOPRONARE







Contacto: **Lucy Tovar / Claudia Cocuy**

Teléfonos: 321 8584611 / 321 4121835 

Redes sociales:

 asopronareguaviare@gmail.com

 [AsopronareGuaviare](https://www.facebook.com/AsopronareGuaviare)



JAC SANTA ROSA BAJA

JUNTA DE ACCIÓN COMUNAL SANTA ROSA BAJA

3.3





Sabores y senderos del Guaviare



Objetivo de la iniciativa - visión conjunta de turismo

Contribuir al mejoramiento de la calidad de vida de los habitantes de la vereda Santa Rosa Baja a partir del fortalecimiento comunitario para la construcción de identidad y pertinencia del territorio.



¿Cómo llegar?

Toma la vía El Retorno después de salir de San José. Aproximadamente 2.5 kilómetros adelante, gira a la izquierda en la vía de la trocha ganadera. Luego, continúa por 3 kilómetros más y toma la primera entrada a la izquierda hacia la parcelación Las Villas. **Te estaremos esperando en el primer predio a la izquierda llamado “El Escondite”.**





De la selva a la parcela:

“ Sabores y senderos del Guaviare ”



Presentación
del producto


Sumérgete en la vereda Santa Rosa Baja, el destino perfecto para disfrutar en familia y con amigos, donde la riqueza natural se fusiona con la calidez de nuestra gente. Aquí vivirás una experiencia única que combina senderos naturales entre una exuberante vegetación con la gastronomía local que captura los sabores auténticos de la región, recolectados en las parcelas demostrativas que muestran la tenacidad y dedicación de nuestros pobladores.

	Hs	Actividad
Am	8:00 a 8:30	Llegada, bienvenida y café: tu aventura comienza con una cálida bienvenida y una deliciosa taza de café local.
	8:30 a 11:00	Caminata guiada por sendero donde podrás disfrutar de la naturaleza para avistar la flora y la fauna de nuestra vereda.
	11:00 a 1:00	Almuerzo típico preparado con ingredientes frescos y locales, resaltando los auténticos sabores de la región.
Pm	1:00 a 2:00	Tiempo de descanso en zona de hamacas.
	2:00 a 3:30	Recorrido por el emprendimiento “Alimento de la selva” en donde aprenderás sobre sus prácticas sostenibles y la transformación de productos como asái, borojó, arazá, chontaduro y copoazú, entre otros.
	3:30 a 4:30	Visita a una de nuestras parcelas demostrativas de la fruta de temporada, donde conocerás su método de cultivo y las técnicas agrícolas locales*.
	4:30 a 5:00	Cierre de la jornada y agradecimientos por la visita.

* La visita a la parcela dependerá de la fruta de temporada



SANTA ROSA BAJA





Contacto: **Patricia Henao**

Teléfonos: 310 3013691



ECO CAMBULOS

ASOCIACIÓN AGROECOTURÍSTICA Y DE TRANSPORTE
FLUVIAL Y TERRESTRE CÁMBULOS

3.4





Objetivos

Somos una familia dedicada al turismo comunitario de naturaleza, que ha transformado su relación con el entorno tras haber explotado los recursos de la naturaleza en el pasado, ahora nos enfocamos en la conservación y el aprendizaje sobre el ecosistema de la laguna los Cábmulos y su biodiversidad.



¿Cómo llegar?



La laguna de Los Cábmulos, ubicada en el departamento del Guaviare, en la vereda Cábmulos II, está a solo 24 kilómetros de San José del Guaviare. **Para llegar a ella se debe tomar la vía El Limón durante un trayecto de aproximadamente 30 minutos** que te permitirá observar diversos resguardos de comunidades indígenas. A medida que avanzas, sentirás un cambio en la temperatura que te guiará hasta este majestuoso espejo de agua, con un impresionante diámetro de 50 kilómetros.

Rango
altitud

185
msnm

Temperatura
promedio

27.1°C

Meses de
invierno

de Marzo
a Octubre

Meses de
verano

de
Noviembre
a Febrero



El encanto de la Laguna Los Cámbulos:



03

CIRCUITO
AGUA Y
PAZ

ITINERARIO PLAN DE VERANO

Am

Hs	Actividad
6:30 a 7:00	Charla de bienvenida en la que se realiza el registro de los visitantes mientras disfrutan de un delicioso café.
7:00 a 8:30	Inicio del recorrido en bote por la laguna, donde podrás observar diversas especies de aves y fauna acuática. El recorrido culmina en la finca Alto Los Pipires.
8:30 a 9:00	Desayuno típico en la finca Alto Los Pipires.
9:00 a 10:30	Caminata por el sendero Los Pipires en donde conocerás de las prácticas agrícolas sostenibles de la familia y podrás hacer avistamiento de fauna.
10:30 a 11:00	Traslado en bote al mirador Los Cámbulos.
11:00 a 12:00	Tiempo para baño recreativo en la laguna y descanso en el mirador Cámbulos.
12:00 a 1:30	Almuerzo y descanso en hamacas.
1:30 a 3:30	Actividad de canotaje en kayak para disfrutar de la tarde en el tranquilo espejo de agua.
3:30 a 4:00	Espacio para una conversación de cierre con los visitantes, donde podrán compartir sus impresiones, reflexiones y experiencias del día.

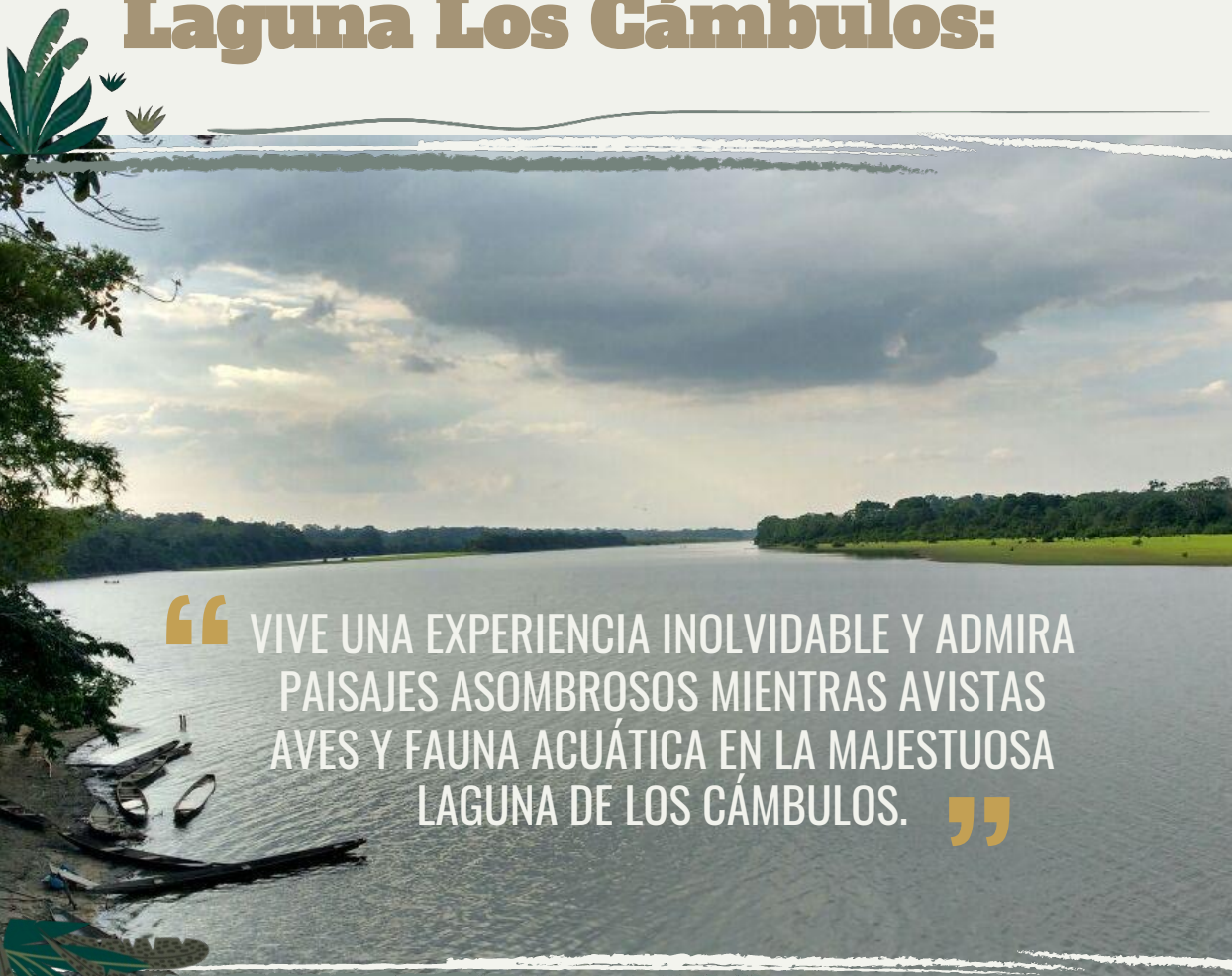
Pm

Presentación
del producto

Embárcate en una aventura ecológica en la laguna Los Cámbulos. Disfruta del avistamiento de flora y fauna mientras navegas en canoa o kayak y vive una experiencia paisajística inolvidable con familia y amigos. En verano, complementa tu excursión con una caminata por el sendero Los Pipires en donde te encontrarás con variedad de productos cultivados por las familias de la vereda con técnicas tradicionales que promueven el cuidado de los ecosistemas.

... Eco Cámbulos

El encanto de la Laguna Los Cármbulos:



“ VIVE UNA EXPERIENCIA INOLVIDABLE Y ADMIRA PAISAJES ASOMBROSOS MIENTRAS AVISTAS AVES Y FAUNA ACUÁTICA EN LA MAJESTUOSA LAGUNA DE LOS CÁMBULOS. ”



ITINERARIO PLAN DE INVIERNO PARA MÁXIMO 5 PAX


Hs	Actividad
6:30 a 7:00	Charla de bienvenida en la que se realiza el registro de los visitantes mientras disfrutan de un delicioso café.
7:00 a 8:30	Inicio del recorrido en bote por la laguna, donde podrás observar diversas especies de aves y fauna acuática. El recorrido culmina en la finca Alto Los Pipires.
8:30 a 9:00	Desayuno típico en la finca Alto Los Pipires.
9:00 a 10:30	Traslado en bote al mirador Los Cármbulos.
10:30 a 11:30	Tiempo para baño recreativo en la laguna y descanso en el mirador Cármbulos.
11:30 a 1:30	Actividad de canotaje en kayak para disfrutar de la tarde en el tranquilo espejo de agua.
1:30 a 2:00	Espacio para una conversación de cierre con visitantes, donde podrán compartir sus impresiones, reflexiones y experiencias del día.

Am

Pm




ECO CAMBULOS








Contacto: Lubin Alexis Lizcano Herrera
Mayerly Castro

Teléfonos: 3127182298 - 3203447058 

Redes sociales:

 ecoambulos@gmail.com

 [@.ecocambulos](https://www.instagram.com/ecocambulos)

 [Adrianruizvargas93](https://www.facebook.com/Adrianruizvargas93)

ASOMUTAM

ASOCIACIÓN DE MUJERES PRODUCTORAS Y DEFENSORAS
DEL MEDIO AMBIENTE

3.5





Sobre la organización

ASOMUTAM comenzó en el 2019 con el apoyo de 26 mujeres valientes y una visión clara: revitalizar la comunidad a través de proyectos sostenibles. Entre 2019 y 2021, nos enfocamos en el cultivo de plátano, pero nuestra pasión por la conservación y el desarrollo comunitario nos llevó a nuevas oportunidades. En 2023, participamos en la convocatoria de turismo comunitario de naturaleza del Corredor del Jaguar del Programa de Naciones Unidas para el Desarrollo (PNUD) y el Programa Pequeñas Donaciones del GEF (PPD) la cual nos permitió construir un vivero que jugará un papel crucial en la reforestación de las cuencas hídricas de nuestra vereda. Este vivero no solo contribuirá a la conservación del medio ambiente, sino que también brindará un apoyo significativo a la economía local, especialmente a las mujeres de la comunidad, quienes se verán beneficiadas tanto directa como indirectamente a través de esta iniciativa.



¿Qué hacemos?

En ASOMUTAM estamos trabajando en la creación de un sendero de reforestación de aproximadamente 12 kilómetros desde el Morro hasta la Ataguara, adornado con árboles florales. Este no solo embellecerá el paisaje, sino que también contribuirá al cuidado del medio ambiente del Corredor del Jaguar y nos permitirá ofrecer a los visitantes la oportunidad de recorrer un espacio natural excepcional mientras promovemos un mensaje sólido de protección y conservación del territorio.



Hoy, nuestro propósito es claro:

“Somos un grupo de mujeres campesinas articuladas en procesos productivos y sociales armonizados con la estrategia del Corredor del Jaguar, basadas en principios colectivos de respeto, compromiso y empatía.”

Este compromiso nos impulsa a seguir trabajando con pasión en la protección del medio ambiente, realizando jornadas de limpieza de fuentes hídricas y promoviendo la pedagogía ambiental. No solo somos una asociación, esta colectividad es un reflejo de nuestra determinación por mejorar nuestras vidas y el entorno que nos rodea.





Servicio:

Dada nuestra ubicación, es un paso estratégico para quienes van a visitar otros atractivos del departamento. En el mediano plazo, queremos brindar a la comunidad guaviarenses y al visitante nacional e internacional una experiencia única a través de la **comida local**.

Planeamos ofrecer una variedad de deliciosos platillos elaborados con ingredientes frescos y locales provenientes de los emprendimientos productivos de veredas como El Morro, La Ataguara y otras áreas circundantes. Así, no solo disfrutarán de una comida deliciosa, sino que también se apoyará directamente a los productores del territorio.

Contacto: **Rosa Umaña**

Teléfonos: 325 4422104



Ubicación: Veredas El Morro y La Ataguara.




MANATÚ

CENTRO ECOTURÍSTICO MANATÚ, MARAVILLAS
DE LA NATURALEZA / RNT 84699

3.6





Objetivos

Manatú es una iniciativa de producción agrícola y de turismo de naturaleza que busca promover acciones de reconciliación con la naturaleza. Es miembro de la mesa de gobernanza del Corredor de Protección del Jaguar y aporta a la transformación de las relaciones entre el humano y la vida silvestre.



Aquí te invitamos a un viaje profundo de conexión con la naturaleza y la memoria histórica de la región.

Ofrecemos alojamiento rural, cocina local y recorridos guiados por nuestros intérpretes locales. Contamos con el sendero de Las Palmas para aprender sobre el uso medicinal de plantas y las iniciativas de conservación que protegen especies como el jaguar y el puma; asimismo, conocerás el campamento de la memoria histórica que te permitirá entender cómo el proceso de paz ha transformado la vida de sus protagonistas.



¿Cómo llegar?



Desde el casco urbano de San José del Guaviare, sigue la carretera hacia el Boquerón, que te llevará a la vereda Charras. El recorrido tiene una duración aproximada de 4 horas.



Rango
altitud

300
msnm

Temperatura
promedio

28° C a
30 ° C



Meses de
invierno

de Marzo
a Octubre

Meses de
verano

de
Noviembre
a Febrero



El abrazo del guacamayo, naturaleza y paz

Presentación
del producto

La naturaleza y la historia se entrelazan en una experiencia única.

Desde el momento de tu llegada, serás recibido con calidez y hospitalidad. A lo largo de tu estancia, descubrirás la riqueza de la flora y fauna local en el sendero de Las Palmas, donde aprenderás sobre el papel vital de las plantas y las iniciativas de conservación en la región promoviendo la Estrategia del Corredor de Protección del Jaguar, acompañado de una conexión sensorial profunda con la naturaleza. Conocerás el campamento de la memoria histórica que te permitirá comprender el impacto del proceso de paz en este territorio y la relación de los excombatientes con la naturaleza.



03

CIRCUITO
AGUA Y
PAZ

Manatú



Am

Pm

Hs	Actividad
6:00 a 10:00	Salida desde San José del Guaviare hacia el centro ecoturístico y parada en el corregimiento Boquerón para tomar el desayuno.
10:30 a 11:00	Llegada al centro ecoturístico Bienvenida, refrigerio, orientación sobre las instalaciones y asignación de habitación.
11:00 a 12:00	Tiempo de acomodación , recorrido por las instalaciones, interacción con anfitriones.
12:00 a 1:00	Almuerzo típico.
1:00 a 4:00	Sendero de Las Palmas. Recorrido por sendero en donde aprenderás sobre el uso medicinal de las plantas locales, descubriendo sus propiedades curativas y aplicaciones tradicionales en la región. Asimismo, conocerás de las iniciativas de monitoreo de la fauna y flora local y sus buenas prácticas, acompañado de una actividad de conexión sensorial con la naturaleza que pondrá a prueba tus sentidos. Para cerrar el sendero, llegarás al Campamento de la Memoria Histórica, donde aprenderás sobre la historia del proceso de firma de paz en Colombia en medio de relatos significativos de la mano de firmantes.


Pm

Am

Hs	Actividad
4:00 a 5:30	Regreso al centro ecoturístico, refrigerio y tiempo de descanso en hamacas donde disfrutarás del aire fresco de la sabana . *De manera opcional, podrás hacer un recorrido guiado en bicicleta rodeando las instalaciones, donde podrás hacer observación de especies de la sabana y conocer un poco sobre la historia del caserío de Charras, Boquerón.
5:30 a 6:30	Muestra fotográfica del Corredor de Protección del Jaguar: Disfrutarás de la documentación del proceso del Corredor del Jaguar, mostrando los resultados del monitoreo del jaguar y los esfuerzos por la comunidad guaviareense para la conservación de esta especie clave en la región.
7:00 a 8:00	Cena
8:30 a 9:30	Guaro canelazo y observación de estrellas: sumérgete en una velada inolvidable disfrutando de un delicioso guaro canelazo mientras exploras las maravillas del cielo nocturno. Bajo la guía de un experto en astronomía, conocerás las constelaciones más emblemáticas y las fascinantes historias que las rodean.
9:30	Descanso
Día 2	
7:00	Retorno a San José del Guaviare Desayuno y salida hacia a San José del Guaviare




MANATÚ








Contacto: **César Augusto García**

Teléfonos: 316 7545561 

Redes sociales:

 infomanatu@gmail.com

 [@manatutruvel](https://www.instagram.com/manatutruvel)

 [MANATU](https://www.facebook.com/MANATU)





Circuito de aprendizaje





Circuito de aprendizaje

Voces campesinas protegiendo el jaguar

Este circuito ofrece un acercamiento directo al trabajo de conservación de la promotoría campesina. A lo largo del recorrido, es posible ver o entender el conflicto que tenían las comunidades campesinas con el jaguar y cómo lo han transformado. A través del recorrido por las fincas de quienes lideran estas iniciativas, es posible conocer el funcionamiento de las cámaras trampa para el monitoreo de fauna, observar en acción las cercas antidepredatorias y comprender cómo el turismo se integra a los medios de vida locales, junto con el cultivo, la transformación de productos del bosque y la pesca. Diseñado para estudiantes y otras experiencias comunitarias, este recorrido permite aprender de primera mano con quienes habitan y protegen el territorio.





ASOFLOFAGU

ASOCIACIÓN DE FLORA Y FAUNA DEL GUAVIARE

4.1





Sobre la organización

La asociación fue legalmente constituida en 2022 como resultado de la participación de algunos miembros de la vereda El Edén que, tras participar en procesos de monitoreo con cámaras trampa en el marco de la estrategia del Corredor de Protección del Jaguar, decidieron asociarse como un mecanismo para la ejecución de proyectos afines a su propósito.

Hoy ASOFLOFAGU está conformada por 30 personas de la vereda que exploran distintas iniciativas productivas, y 5 de ellas hacen parte de la promotoría campesina de la estrategia de gobernanza del Corredor de Protección del Jaguar en el municipio de San José del Guaviare. Está conformada por familias agricultoras que buscan mejorar la calidad de vida a través del aprendizaje e implementación de proyectos productivos asociados con procesos de conservación.



Ubicación: Vereda El Edén, San José de Guaviare, Guaviare.





Nuestra historia

La asociación empezó a gestarse en 2021 cuando algunas personas de la vereda participaron en un proceso de monitoreo con cámaras trampa que les permitió valorar la biodiversidad de su territorio. Ese mismo año, en diciembre, registraron el primer avistamiento de jaguar en una cámara trampa, y empezaron a hacer parte de la estrategia del Corredor de Protección del Jaguar.

Durante 2022 formalizaron la asociación y empezaron a utilizar **medidas antidepredatorias** en la vereda en aras de aportar a la reconciliación y convivencia de las comunidades rurales y sus medios de vida con el jaguar. Además, ese mismo año hicieron donaciones de algunos insumos necesarios para el correcto funcionamiento de la escuela, la cancha y la vivienda de un vecino, consolidando su interés de aportar a la calidad de vida de la comunidad.

En 2023 la asociación logra su objetivo de ser **ejecutora de proyectos** implementando uno con PNUD-PPD para el montaje de un sistema apícola comunitario, y otro con WWF para la implementación de cultivos de cacao. Este año también la organización resulta elegida como una de las 5 principales que conforman la mesa de gobernanza del Corredor de Protección del Jaguar.



¿Qué productos ofrece?

El Edén es la vereda más productiva de San José del Guaviare. Los y las asociadas de ASOFLOFAGU tienen cultivos de plátano, yuca, maíz, ají, cacao, rambután y otros tantos para autoconsumo como para venta local. Además, actualmente están desarrollando un sistema apícola que funcionará bajo un modelo de gestión comunitaria y se articulará a la cadena de valor del turismo comunitario del Corredor del Jaguar.



Nombre de contacto

Teléfono

Presidente Jonathan
Torres Castro

3219427460

✉ 12numero@gmail.com

Vicepresidente Yesid
Humberto Alfonso
Morales

3133476374

✉ yesidalfonso2517@gmail.com

ASOMUTAM

ASOCIACIÓN DE MUJERES PRODUCTORAS Y DEFENSORAS
DEL MEDIO AMBIENTE

4.2





Sobre la organización

ASOMUTAM comenzó en el 2019 con el apoyo de 26 mujeres valientes y una visión clara: revitalizar la comunidad a través de proyectos sostenibles. Entre 2019 y 2021, nos enfocamos en el cultivo de plátano, pero nuestra pasión por la conservación y el desarrollo comunitario nos llevó a nuevas oportunidades. En 2023, participamos en la convocatoria de turismo comunitario de naturaleza del Corredor del Jaguar del Programa de Naciones Unidas para el Desarrollo (PNUD) y el Programa Pequeñas Donaciones del GEF (PPD) la cual nos permitió construir un vivero que jugará un papel crucial en la reforestación de las cuencas hídricas de nuestra vereda. Este vivero no solo contribuirá a la conservación del medio ambiente, sino que también brindará un apoyo significativo a la economía local, especialmente a las mujeres de la comunidad, quienes se verán beneficiadas tanto directa como indirectamente a través de esta iniciativa.



¿Qué hacemos?

En ASOMUTAM estamos trabajando en la creación de un sendero de reforestación de aproximadamente 12 kilómetros desde el Morro hasta la Ataguara, adornado con árboles florales. Este no solo embellecerá el paisaje, sino que también contribuirá al cuidado del medio ambiente del Corredor del Jaguar y nos permitirá ofrecer a los visitantes la oportunidad de recorrer un espacio natural excepcional mientras promovemos un mensaje sólido de protección y conservación del territorio.



Hoy, nuestro propósito es claro:

“Somos un grupo de mujeres campesinas articuladas en procesos productivos y sociales armonizados con la estrategia del Corredor del Jaguar, basadas en principios colectivos de respeto, compromiso y empatía.”

Este compromiso nos impulsa a seguir trabajando con pasión en la protección del medio ambiente, realizando jornadas de limpieza de fuentes hídricas y promoviendo la pedagogía ambiental. No solo somos una asociación, esta colectividad es un reflejo de nuestra determinación por mejorar nuestras vidas y el entorno que nos rodea.





Servicio:

Dada nuestra ubicación, es un paso estratégico para quienes van a visitar otros atractivos del departamento. En el mediano plazo, queremos brindar a la comunidad guaviarenses y al visitante nacional e internacional una experiencia única a través de la **comida local**.

Planeamos ofrecer una variedad de deliciosos platillos elaborados con ingredientes frescos y locales provenientes de los emprendimientos productivos de veredas como El Morro, La Ataguara y otras áreas circundantes. Así, no solo disfrutarán de una comida deliciosa, sino que también se apoyará directamente a los productores del territorio.

Contacto: **Rosa Umaña**

Teléfonos: 325 4422104



Ubicación: Veredas El Morro y La Ataguara.




MANATÚ

CENTRO ECOTURÍSTICO MANATÚ, MARAVILLAS
DE LA NATURALEZA / RNT 84699

4.3





Objetivos

Manatú es una iniciativa de producción agrícola y de turismo de naturaleza que busca promover acciones de reconciliación con la naturaleza. Es miembro de la mesa de gobernanza del Corredor de Protección del Jaguar y aporta a la transformación de las relaciones entre el humano y la vida silvestre.



Aquí te invitamos a un viaje profundo de conexión con la naturaleza y la memoria histórica de la región.

Ofrecemos alojamiento rural, cocina local y recorridos guiados por nuestros intérpretes locales. Contamos con el sendero de Las Palmas para aprender sobre el uso medicinal de plantas y las iniciativas de conservación que protegen especies como el jaguar y el puma; asimismo, conocerás el campamento de la memoria histórica que te permitirá entender cómo el proceso de paz ha transformado la vida de sus protagonistas.



¿Cómo llegar?



Desde el casco urbano de San José del Guaviare, sigue la carretera hacia el Boquerón, que te llevará a la vereda Charras. El recorrido tiene una duración aproximada de 4 horas.



Rango
altitud

300
msnm

Temperatura
promedio

28° C a
30 ° C



Meses de
invierno

de Marzo
a Octubre

Meses de
verano

de
Noviembre
a Febrero



El abrazo del guacamayo, naturaleza y paz

Presentación
del producto

La naturaleza y la historia se entrelazan en una experiencia única.

Desde el momento de tu llegada, serás recibido con calidez y hospitalidad. A lo largo de tu estancia, descubrirás la riqueza de la flora y fauna local en el sendero de Las Palmas, donde aprenderás sobre el papel vital de las plantas y las iniciativas de conservación en la región promoviendo la la Estrategia del Corredor de Protección del Jaguar, acompañado de una conexión sensorial profunda con la naturaleza. Conocerás el campamento de la memoria histórica que te permitirá comprender el impacto del proceso de paz en este territorio y la relación de los excombatientes con la naturaleza.






	Hs	Actividad
Am	6:00 a 10:00	Salida desde San José del Guaviare hacia el centro ecoturístico y parada en el corregimiento Boquerón para tomar el desayuno.
	10:30 a 11:00	Llegada al centro ecoturístico Bienvenida, refrigerio, orientación sobre las instalaciones y asignación de habitación.
	11:00 a 12:00	Tiempo de acomodación , recorrido por las instalaciones, interacción con anfitriones.
	12:00 a 1:00	Almuerzo típico.
Pm	1:00 a 4:00	Sendero de Las Palmas. Recorrido por sendero en donde aprenderás sobre el uso medicinal de las plantas locales, descubriendo sus propiedades curativas y aplicaciones tradicionales en la región. Asimismo, conocerás de las iniciativas de monitoreo de la fauna y flora local y sus buenas prácticas, acompañado de una actividad de conexión sensorial con la naturaleza que pondrá a prueba tus sentidos. Para cerrar el sendero, llegarás al Campamento de la Memoria Histórica, donde aprenderás sobre la historia del proceso de firma de paz en Colombia en medio de relatos significativos de la mano de firmantes.

	Hs	Actividad
Pm	4:00 a 5:30	Regreso al centro ecoturístico, refrigerio y tiempo de descanso en hamacas donde disfrutarás del aire fresco de la sabana . *De manera opcional, podrás hacer un recorrido guiado en bicicleta rodeando las instalaciones, donde podrás hacer observación de especies de la sabana y conocer un poco sobre la historia del caserío de Charras, Boquerón.
	5:30 a 6:30	Muestra fotográfica del Corredor de Protección del Jaguar: Disfrutarás de la documentación del proceso del Corredor del Jaguar, mostrando los resultados del monitoreo del jaguar y los esfuerzos por la comunidad guaviarense para la conservación de esta especie clave en la región.
	7:00 a 8:00	Cena
	8:30 a 9:30	Guaro canelazo y observación de estrellas: sumérgete en una velada inolvidable disfrutando de un delicioso guaro canelazo mientras exploras las maravillas del cielo nocturno. Bajo la guía de un experto en astronomía, conocerás las constelaciones más emblemáticas y las fascinantes historias que las rodean.
	9:30	Descanso
	Día 2	
Am	7:00	Retorno a San José del Guaviare Desayuno y salida hacia a San José del Guaviare




MANATÚ








Contacto: César Augusto García

Teléfonos: 316 7545561 

Redes sociales:

 infomanatu@gmail.com

 [@manatutruvel](https://www.instagram.com/manatutruvel)

 [MANATU](https://www.facebook.com/MANATU)



CORPORACIÓN CORREDOR DEL JAGUAR

CORPORACIÓN CORREDOR DEL JAGUAR

4.4

- Reserva Natural La Pedregosa
- Finca Agroecoturística Villa Lilia





Se ha visto en el turismo una oportunidad para su foco de cuidado ecológico en donde ofrece servicios de alimentación, hospedaje y recorridos en dos senderos: De la selva al páramo en gotas de lluvia y Transformación agroecológica.



Reserva Natural

LA PEDREGOSA

La reserva natural ha experimentado una notable transformación económica y de uso del suelo al pasar de ser una finca ganadera a una reserva natural. Este espacio alberga bosques en restauración donde se puede observar la flora y fauna propias del ecosistema en recuperación, así como rocas de tipo **Sienita nefelínica**.

La finca ha sido organizada como una reserva con un **fuerte enfoque en la conservación y la educación ambiental**, en donde se han implementado prácticas sostenibles como la restauración del bosque, el aprovechamiento de residuos orgánicos mediante lombricultura y la utilización de energías renovables. Además, se promueve el uso de policultivos como alternativa productiva.

RNT: 95951

Servicios:

Alimentación: desayuno, almuerzo, cena y/o refrigerio según lo requiera el cliente con menú campesino o local. No se tiene establecido un menú fijo.

Alojamiento: el servicio de hospedaje tipo camping cuenta con tres plataformas elevadas, cada una diseñada para albergar una carpa doble, brindando comodidad y protección en un entorno natural. Además, ofrece una zona común cubierta y elevada que también sirve como área de hamacas, equipada con cuatro hamacas disponibles para el disfrute de los visitantes. Este espacio compartido está diseñado para proporcionar una inmersión en la naturaleza.

Senderismo restaurativo: recorridos que permitirán reconocer la transición y la transformación de finca ganadera a reserva natural. El primer sendero, "De la selva al páramo en gotas de lluvia", con una extensión de 1.18 km, permite a los visitantes observar la instalación de cámaras de fototrampeo en lugares de interés como los salados, así como una rica diversidad de flora y aves. Hay una inmersión en el bosque primario e intervenido para conocer la transformación económica y de uso del suelo de la reserva y la importancia del agua mediante sus ciclos.

El segundo sendero, "Transformación agroecológica", tiene 1.27 km y recorre diferentes espacios de restauración activa y pasiva del bosque, además de cultivos de pancoger.



Servicios:



Contacto: **William Espinosa**

Teléfonos: 3115389578



La reserva se ubica en la vereda La Pizarra en San José del Guaviare, Guaviare.

Para llegar allí se debe tomar como referencia el batallón de San José del Guaviare, en donde deberá seguir la vía terciaria que conduce al circuito turístico de La Serranía de La Lindosa por aproximadamente 12 km. Previo a la llegada a La Ciudad de Piedra deberá girar hacia la izquierda y seguir durante 2.8 km para llegar a la finca La Pedregosa, desde donde deberá recorrer alrededor de 900 m hasta el punto de acceso principal a la reserva.



Finca agroecoturística VILLA LILIA

Es un destino incomparable para los amantes de la naturaleza y la conservación. Su principal atractivo es **la observación de las toninas o delfines rosados (*Inia geoffrensis*)** que se pueden avistar en la tranquila laguna Damas del Nare, a solo 1.6 km de la finca. Además, su proximidad al caño La Fuga permite a los visitantes deleitarse con la variada fauna de la región. Desde coloridas aves como el paujil (***Crax alberti***) o la tángara de pico azul (***Tangara cyanoptera***) hasta primates como el mono capuchino (***Cebus capucinus***), cada rincón de este entorno natural ofrece una experiencia de inmersión en la vida silvestre. La visita a Villa Lilia también brinda la oportunidad de conocer el dedicado trabajo de conservación de la familia Cifuentes, quienes con cariño y empeño han transformado su hogar en un espacio de respeto y preservación ambiental, haciendo de cada visita una lección de sostenibilidad y amor por la tierra.

RNT 44208




Servicios:

Senderismo contemplativo

Alimentación: desayuno, almuerzo, cena e hidratación.

Alojamiento: la finca ofrece servicio de hospedaje en dos cabañas, cada una con dos habitaciones equipadas con dos camas sencillas (cuatro camas por cabaña). También se dispone de espacio para camping con capacidad para tres personas en cada cabaña. Una de las cabañas cuenta con baño y ducha privada.

Avistamiento de fauna en la laguna Damas del Nare: durante el recorrido inicial se observa una gran variedad de aves –en esta área se han registrado más de 51 especies diferentes– y 4 especies de primates. Tras este paseo en canoa, se realiza una caminata de 1.3 km a lo largo de un sendero carreteable que atraviesa cultivos de pancoger como plátano y cacao, así como áreas reforestadas con especies maderables de más de una década –cachicamo, cuyubí, cedro achapo y ceiba– en el margen izquierdo y el bosque en el margen derecho. El recorrido culmina con la fascinante oportunidad de observar las toninas o delfines rosados (***Inia geoffrensis***) que nadan en las tranquilas aguas de la laguna.

**Servicios:****Contacto:** Belisario Cifuentes**Teléfonos:** 3177721739**Redes sociales:**

villalilia.agroecoturistico



Villalilia.Agroecoturistico



Desde el municipio de San José del Guaviare se ubica la vereda Sabanas de La Fuga a 74 km, desde allí se hace un recorrido por el caño que toma el mismo nombre durante 6 km en canoa con motor hasta las inmediaciones del centro agroecoturístico de Villa Lilia, ubicado a 1.3 km en una caminata en la vereda Damas de Nare.

ASOPRONARE

ASOCIACIÓN DE PRODUCTORES CAMPESINOS AGROPECUARIOS
Y AMBIENTALES DE DAMAS DEL NARE // **RNT 202768**

4.5





¿Qué hacemos?

Asopronare es una organización de base campesina, miembro de la Mesa de Gobernanza del Corredor de Protección del Jaguar, que busca fortalecer el trabajo colectivo, desarrollar capacidades locales en torno a la agricultura y optimizar la infraestructura turística. Para lograrlo, trabaja en colaboración con otras organizaciones, entidades gubernamentales y organismos de cooperación con el fin de hacer la vereda más productiva, asegurar un futuro prometedor y garantizar el relevo generacional.



Cómo llegar

En todos los casos, se requiere hacer una reserva anticipada.

La travesía comienza en San José del Guaviare, recorriendo durante 70 kilómetros la trocha ganadera que atraviesa vastas sabanas hasta llegar a la vereda Damas del Nare.



Rango
altitud

165
msnm

Temperatura
promedio

28°C

Marzo a
Octubre

Meses de
invierno

Noviembre
a Febrero

Meses de
verano



Explora y saborea:

una experiencia única en Asopronare



Am

Hs	Actividad
9:00 a 9:30	Llegada a Tienda Cerrada: recibimiento, presentación de la asociación e introducción a la jornada.
9:30 a 10:20	Inicio de sendero en medio de bosque conservado en donde podrás observar fauna silvestre con el relato de la convivencia de las comunidades con el jaguar y su fauna asociada de la voz de mujeres campesinas que lideran procesos de conservación en la vereda y el municipio.
10:20 a 10:30	Llegada a las instalaciones de la organización y toma de refrigerio.
10:30 a 11:00	Charla gastronómica en donde las mujeres te hablarán de tradiciones campesinas en un contexto de pesca y agricultura.
11:00 a 1:30	Recorrido acuático en la laguna Damas del Nare considerado como el santuario de los delfines en donde te contarán historia, mitos y leyendas.
1:30 a 2:00	Almuerzo
2:00 a 3:00	Descanso y cierre invitando a ser participantes de la conservación.
3:00	Regreso a San José.

Pm

Presentación del producto

Experiencia única donde podrás disfrutar de la gastronomía tradicional de la vereda, conocer el proceso histórico de conservación del territorio y la transformación de los sistemas productivos. Aprenderás sobre nuestras relaciones con la fauna silvestre y descubrirás cómo el turismo comunitario ha ayudado a transformar y mejorar nuestra región.



Tarifario

Pasadía - Nare

PAX	PRECIO FINAL
1	\$403.000
2	\$249.000
3	\$198.000
4	\$173.000
5	\$158.000
6	\$147.000
7	\$140.000
8	\$135.000
9	\$130.000
10	\$127.000
11	\$124.000

incluye

Alimentación

- Refrigerio
- Almuerzo

Actividades

- Caminata terrestre: 2 horas
- Sendero fluvial: 1 hora

Otros

- Acompañamiento de guía baquiano
- Seguro de asistencia

NO incluye

Transporte: Desplazamiento terrestre desde San José del Guaviare
(se puede incluir por solicitud del viajero)



Recomendaciones

para la experiencia y buenas prácticas de comportamiento



EQUIPO/ROPA

Zapatos cerrados y con buen agarre.

Ropa cómoda y fresca, preferiblemente ropa de algodón o de secado rápido, sombrero o gorra.


Traje de baño.

Repelente (recomendable que sea natural).

Protector solar y gafas de sol.

Botella reutilizable para agua.

En caso de sufrir de alergias, enfermedades respiratorias o cardíacas o restricciones alimenticias por favor informarlas al momento de la reservación.



BUENAS PRÁCTICAS DE COMPORTAMIENTO


Para que puedas adquirir un servicio de calidad te pedimos:

- - Hacer la reservación con mínimo 5 días de anticipación. Solo pagos en efectivo porque no hay señal.
- - Seguir atentamente las recomendaciones del intérprete local para disfrutar de la experiencia, portar el chaleco y NO coger las bandas de la canoa.
- - Tratar con respeto las costumbres y tradiciones locales.
- No extraer o recolectar fauna y flora de los senderos o de la laguna con el fin de preservar y proteger la biodiversidad del ecosistema.

- No hacer ruido excesivo en los senderos y fuentes hídricas para respetar la tranquilidad del entorno y no perturbar la fauna local.
- No arrojar basura en los senderos ni en las fuentes hídricas para el disfrute de todos.
- No realizar cualquier actividad bajo la influencia de bebidas alcohólicas o sustancias alucinógenas para garantizar tu seguridad y la de los demás.
- Hacer uso responsable de la energía y el agua.
- “Observar para conservar”, no nadar con las toninas.



ASOPRONARE



COMGUAVIARE

COOPERATIVA MULTIACTIVA DE JÓVENES DEL GUAVIARE

4.6





Nuestra historia

La Cooperativa Multiactiva de Jóvenes del Guaviare COMGUAVIARE ofrece una inmersión en prácticas agrícolas y de producción sostenibles, destacando nuestro trabajo en sistemas silvopastoriles y la transformación de productos no maderables del bosque. Los visitantes tendrán la oportunidad de explorar la Finca La Pradera, conocer la planta de producción y descubrir un sistema productivo diversificado que incluye huertas, cacao, palmas de frutos amazónicos y árboles maderables. Este recorrido no solo educa sobre prácticas sostenibles y el aprovechamiento responsable de los recursos naturales, sino que también promueve un profundo entendimiento de cómo estas iniciativas contribuyen al desarrollo económico y la preservación ambiental en la región.



.Constituida legalmente el 21 de mayo de 2019, se especializa en el aprovechamiento sostenible de productos no maderables del bosque. Integrada principalmente por jóvenes emprendedores del corredor “trocha ganadera”, la cooperativa abarca todas las etapas de la cadena de valor, desde la cosecha hasta la comercialización de productos elaborados a base de asái, seje, moriche y otros frutales amazónicos. Su enfoque en el turismo busca conectar a los visitantes con sistemas productivos que promueven la sostenibilidad económica de las familias y los jóvenes asociados, ofreciendo una experiencia enriquecedora que destaca la preservación del medio ambiente y el desarrollo local.

¿Qué productos ofrece?



Venta de productos transformados a base de frutos amazónicos.



Senderismo por sistemas productivos diversificados, manejo silvopastoril y tecnologías aplicadas.



Alimentación: refrigerio y almuerzo con previa reservación.

Nombre del contacto

Víctor Mario Sánchez Díaz

Teléfono

3104771308

Redes sociales



comguaviare



comguaviare



Comguaviare2019@gmail.com

San José de Guaviare

COMGUAVIARE





05

**Organizaciones
productivas**



Organizaciones productivas

Dentro del Corredor de Protección del Jaguar existen organizaciones cuya vocación no está orientada a la prestación de servicios turísticos, sino que se integran a la cadena de valor desde un enfoque productivo, enfocándose en medios de vida como el viverismo, la cría de especies menores, y la siembra, cultivo y transformación de productos no maderables del bosque. A continuación, se presenta una descripción de estas organizaciones y los productos que ofrecen.



ASOFLOFAGU

ASOCIACIÓN DE FLORA Y FAUNA DEL GUAVIARE

4.1





Sobre la organización

La asociación fue legalmente constituida en 2022 como resultado de la participación de algunos miembros de la vereda El Edén que, tras participar en procesos de monitoreo con cámaras trampa en el marco de la estrategia del Corredor de Protección del Jaguar, decidieron asociarse como un mecanismo para la ejecución de proyectos afines a su propósito.

Hoy ASOFLOFAGU está conformada por 30 personas de la vereda que exploran distintas iniciativas productivas, y 5 de ellas hacen parte de la promotoría campesina de la estrategia de gobernanza del Corredor de Protección del Jaguar en el municipio de San José del Guaviare. Está conformada por familias agricultoras que buscan mejorar la calidad de vida a través del aprendizaje e implementación de proyectos productivos asociados con procesos de conservación.



Ubicación: Vereda El Edén, San José de Guaviare, Guaviare.





Nuestra historia

La asociación empezó a gestarse en 2021 cuando algunas personas de la vereda participaron en un proceso de monitoreo con cámaras trampa que les permitió valorar la biodiversidad de su territorio. Ese mismo año, en diciembre, registraron el primer avistamiento de jaguar en una cámara trampa, y empezaron a hacer parte de la estrategia del Corredor de Protección del Jaguar.

Durante 2022 formalizaron la asociación y empezaron a utilizar **medidas antidepredatorias** en la vereda en aras de aportar a la reconciliación y convivencia de las comunidades rurales y sus medios de vida con el jaguar. Además, ese mismo año hicieron donaciones de algunos insumos necesarios para el correcto funcionamiento de la escuela, la cancha y la vivienda de un vecino, consolidando su interés de aportar a la calidad de vida de la comunidad.

En 2023 la asociación logra su objetivo de ser **ejecutora de proyectos** implementando uno con PNUD-PPD para el montaje de un sistema apícola comunitario, y otro con WWF para la implementación de cultivos de cacao. Este año también la organización resulta elegida como una de las 5 principales que conforman la mesa de gobernanza del Corredor de Protección del Jaguar.



¿Qué productos ofrece?

El Edén es la vereda más productiva de San José del Guaviare. Los y las asociadas de ASOFLOFAGU tienen cultivos de plátano, yuca, maíz, ají, cacao, rambután y otros tantos para autoconsumo como para venta local. Además, actualmente están desarrollando un sistema apícola que funcionará bajo un modelo de gestión comunitaria y se articulará a la cadena de valor del turismo comunitario del Corredor del Jaguar.



Nombre de contacto

Teléfono

Presidente Jonathan
Torres Castro

3219427460

✉ 12numero@gmail.com

Vicepresidente Yesid
Humberto Alfonso
Morales

3133476374

✉ yesidalfonso2517@gmail.com

ASOFAS

ASOCIACIÓN DE FAMILIAS AGROECOLÓGICAS
DE LA SERRANÍA LA LINDOSA

4.2





**Ubicación: Vereda Los
Alpes, municipio San
José del Guaviare**



Productivas / HV



Sobre la organización

ASOFAS está conformada por 10 familias, un total de 43 personas, de las cuales 17 somos jóvenes con conocimientos en agroecología, custodia de semillas, restauración ecológica y transformación de alimentos, lo que nos permite operar de manera autónoma y sostenible. Hemos ejecutado con éxito varios proyectos que incluyen la creación de nuestra planta de transformación, la marca “Frutos La Lindosa” y la implementación de una operación integral de producción y comercialización de nuestros productos. Estos logros han sido posibles gracias a la colaboración con organizaciones nacionales e internacionales, así como al esfuerzo y dedicación de nuestras familias campesinas. Con el apoyo de Hilfswerk International (HWI), construimos una infraestructura para la transformación de nuestros productos. En 2021, creamos la marca “Frutos La Lindosa” y con recursos propios construimos la planta de transformación. En 2022, gracias a la Embajada de Turquía y la alcaldía de San José del Guaviare, adquirimos equipos esenciales como un horno deshidratador, un molino y material para el secado y empaque de nuestros productos. Durante estos años, las familias de ASOFAS hemos participado en intercambios de semillas y saberes, talleres de conservación ambiental, mercados campesinos y hemos colaborado con otras organizaciones del Corredor del Jaguar. Estas actividades han fortalecido nuestras capacidades y expandido nuestras oportunidades.



Nuestra historia

Desde 2018, hemos trabajado para transformar la vida de nuestras comunidades campesinas en la Serranía de La Lindosa, preservando nuestros recursos naturales y fortaleciendo la soberanía alimentaria.

A través del proyecto **“Frutos La Lindosa”** nos hemos comprometido a desarrollar una ruta agroecológica que no solo protege el Corredor del Jaguar, sino que también dignifica el trabajo de nuestras familias, impulsa la economía local y promueve la sostenibilidad. Entre 2018 y 2019 se da en colaboración con FAO Naciones Unidas bajo el proyecto Amazonía Joven en el cual 25 personas de las comunidades de Nuevo Tolima, Los Alpes, y Cerro Azul establecimos un Centro Demostrativo de Capacitación (CDC). Allí aprendimos y practicamos técnicas de agroecología, creamos una huerta comunitaria y sembramos cultivos de pancoger, hortalizas, condimentos, especias, plantas medicinales y frutales.

Y no es sino hasta 2020 que 10 familias que participaron en esta experiencia se unieron para formar la Asociación de Familias Agroecológicas de la Serranía La Lindosa - ASOFAS. Decidimos enfocarnos en la producción, transformación y comercialización de los cultivos que mejor se adaptaron a nuestras tierras como condimentos, especias, aromáticas y plantas medicinales. De igual forma, con el ánimo de tener un ejercicio territorial, también le apostamos al monitoreo de fauna silvestre y al fortalecimiento de la gobernanza local.



A través del proyecto **“Frutos La Lindosa”** nos hemos comprometido a desarrollar una ruta agroecológica que no solo protege el Corredor del Jaguar, sino que también dignifica el trabajo de nuestras familias

¿Qué productos ofrece?

Producimos y comercializamos una variedad de productos agroecológicos, procesados en nuestra planta en diferentes tamaños y presentaciones, disponibles todo el año, con precios a partir de \$22.000 COP en presentaciones de 50g, 100g y 200g. Todos son cultivados sin el uso de químicos y con un enfoque en la sostenibilidad y el bienestar comunitario. A continuación se presentan los productos disponibles para su comercialización y los beneficios que cada uno tiene para la salud:



Cúrcuma

- **Tipo de producto:** especia con propiedades antiinflamatorias y antioxidantes.
- **Beneficios:** fortalece el sistema inmunológico.
- **Ideal para** condimentar platos y preparar bebidas medicinales.

Flor de Jamaica

- **Tipo de producto:** planta medicinal con propiedades diuréticas y antioxidantes.
- **Beneficios:** regula la presión arterial.
- **Ideal para** infusiones y repostería.

Acetaminofén

- **Tipo de producto:** suplemento natural para aliviar dolores y reducir fiebre.
- **Beneficios:** alternativa natural al analgésico convencional.
- **Uso** en infusiones y mezclas.

Ají

- **Tipo de producto:** condimento picante rico en capsaicina (alcaloide, natural derivado de los pimientos picantes).
- **Beneficios:** estimula el metabolismo y mejora la circulación.
- **Perfecto para** salsas, adobos y platos típicos.



Insulina

- **Tipo de producto:** especia con propiedades antiinflamatorias y antioxidantes.
- **Beneficios:** fortalece el sistema inmunológico.
- **Ideal para** condimentar platos y preparar bebidas medicinales.

Prontoalivio

- **Tipo de producto:** suplemento natural para aliviar dolores y reducir fiebre.
- **Beneficios:** alternativa natural al analgésico convencional.
- **Uso** en infusiones y mezclas.

Ampicilina

- **Tipo de producto:** planta medicinal con propiedades diuréticas y antioxidantes.
- **Beneficios:** regula la presión arterial.
- **Ideal para** infusiones y repostería.

Jengibre

- **Tipo de producto:** condimento picante rico en capsaicina (alcaloide natural derivado de los pimientos picantes).
- **Beneficios:** estimula el metabolismo y mejora la circulación.
- **Perfecto para** salsas, adobos y platos típicos.



Achicote

- **Tipo de producto:** colorante natural y condimento con propiedades antioxidantes.
- **Beneficios:** rico en antioxidantes, promueve la salud ocular.
- **Uso en** cocina y como colorante natural.

Limonaria

- **Tipo de producto:** planta medicinal utilizada para reducir estrés y ansiedad.
- **Beneficios:** eficaz para la relajación y el bienestar mental.
- **Ideal para** infusiones relajantes.

Orégano

- **Tipo de producto:** especia con propiedades antibacterianas y antioxidantes.
- **Beneficios:** fortalece el sistema inmunológico.
- **Perfecto para** sazonar comidas y preparar infusiones.

Albahaca

- **Tipo de producto:** planta medicinal con propiedades digestivas y calmantes.
- **Beneficios:** mejora la digestión y alivia el estrés.
- **Uso en** té y tratamientos naturales.





¿Qué productos ofrece?



Venta de condimentos y frutos naturales agroecológicos.

Nombre del contacto

Sandra Pérez
Luz Miriam Vélez

Teléfono

314 7146511
3108105857

Redes sociales

✉ asofasalpes@gmail.com

San José de Guaviare





ASOFAS



COMGUAVIARE

COOPERATIVA MULTIACTIVA DE JÓVENES DEL GUAVIARE

4.3





Nuestra historia

La Cooperativa Multiactiva de Jóvenes del Guaviare COMGUAVIARE ofrece una inmersión en prácticas agrícolas y de producción sostenibles, destacando nuestro trabajo en sistemas silvopastoriles y la transformación de productos no maderables del bosque. Los visitantes tendrán la oportunidad de explorar la Finca La Pradera, conocer la planta de producción y descubrir un sistema productivo diversificado que incluye huertas, cacao, palmas de frutos amazónicos y árboles maderables. Este recorrido no solo educa sobre prácticas sostenibles y el aprovechamiento responsable de los recursos naturales, sino que también promueve un profundo entendimiento de cómo estas iniciativas contribuyen al desarrollo económico y la preservación ambiental en la región.



.Constituida legalmente el 21 de mayo de 2019, se especializa en el aprovechamiento sostenible de productos no maderables del bosque. Integrada principalmente por jóvenes emprendedores del corredor “trocha ganadera”, la cooperativa abarca todas las etapas de la cadena de valor, desde la cosecha hasta la comercialización de productos elaborados a base de asái, seje, moriche y otros frutales amazónicos. Su enfoque en el turismo busca conectar a los visitantes con sistemas productivos que promueven la sostenibilidad económica de las familias y los jóvenes asociados, ofreciendo una experiencia enriquecedora que destaca la preservación del medio ambiente y el desarrollo local.

¿Qué productos ofrece?



Venta de productos transformados a base de frutos amazónicos.



Senderismo por sistemas productivos diversificados, manejo silvopastoril y tecnologías aplicadas.



Alimentación: refrigerio y almuerzo con previa reservación.

Nombre del contacto

Víctor Mario Sánchez Díaz

Teléfono

3104771308

Redes sociales



comguaviare



comguaviare



Comguaviare2019@gmail.com

San José de Guaviare

COMGUAVIARE



HAPPY LIFE TOURS

ORGANIZACIÓN ENFOCADA EN LA PROMOCIÓN
DE LA BELLEZA NATURAL DEL GUAVIARE

4.4



Sobre la organización

La empresa Happy Life Tours, conformada por un equipo equilibrado de 10 miembros, 5 hombres y 5 mujeres, está enfocada en promover y mostrar la belleza natural del Guaviare, un destino emergente en el turismo colombiano. El objetivo principal es brindar experiencias inolvidables y seguras a los turistas, fomentando el desarrollo local a través de actividades turísticas sostenibles. La organización trabaja de la mano con comunidades locales para asegurar que el impacto del turismo sea positivo y duradero.

Asimismo, la organización posee un equipo interdisciplinario con habilidades y experiencia en:

- Monitoreo de fauna y flora en su hábitat natural.
- Formulación y gestión de proyectos relacionados con turismo y conservación.
- Desarrollo y comercialización de productos turísticos especializados, como tours de avistamiento de fauna (aves, primates, herpetos, mariposas) y fotografía.
- Educación ambiental y ejecución de proyectos de conservación



Nuestra historia

La organización fue creada con el propósito de contribuir a la conservación de los bosques y sus especies asociadas a través de actividades turísticas sostenibles. Se basa en un profundo conocimiento del territorio, identificando sus necesidades y potencialidades. La misión de la organización es transferir conocimientos y articular actividades con las comunidades locales para promover el desarrollo sostenible; para esto ha realizado diversas acciones de investigación y conservación.

Entre estas,
se destacan:

- Caracterización de senderos para la creación de rutas de observación de aves.
- Desarrollo de estrategias de conservación específicas para especies y ecosistemas locales.
- Educación ambiental dirigida a grupos focales, incluidos niños y jóvenes, para fomentar la apropiación del territorio y mejorar la prestación de servicios turísticos.

Este trabajo no solo ha contribuido a la conservación del entorno, sino que también tiene el potencial de fortalecer la preservación del Corredor del Jaguar, una zona crítica para la biodiversidad.



¿Qué productos ofrece?



Tours de aventura: expediciones a zonas selváticas, visitas a cavernas y exploración de ríos y cascadas.



Ecoturismo: rutas enfocadas en la observación de fauna y flora y experiencias de inmersión en la biodiversidad de la región.

Temporada de venta: todo el año.
Precios: bajo cotización.
Tipo de producto: tours a la medida a partir del perfil del turista o viajero. Tenemos tours para equipos de investigación, universidades, turistas con alto interés en investigación y protección de ecosistemas.



Nombre del contacto

Diana Alexandra Lucena Gavilán

Teléfono

318 547 13 05-
3027264577

Redes sociales

 happylifetoursguaviare

 Happylifetoursguaviare

 hltoursguaviare@gmail.com

Happy Life Tours

Organizaciones de base comunitaria

que conforman el destino turístico del Corredor del Jaguar



META

GUAVIARE

JAC Nare

Econare

Asopronare

Manatú - Campoguaviare

Asoflofagu

Ecocambulos

Asomutam

Comguaviare

JAC Santa Rosa Baja

Corpolindosa

Asofluval

Ecoguaviare

Guardianes del Yurupari

Fantasías Cerro Azul

Asofas

Happy Life Tours

Corcpresturg

Asojoter

Diamante de las Aguas

Corporación Corredor del Jaguar

En articulación con



COMPROUDOSA

1. Comproudosa
2. Asopronare
3. Asoflofagu
4. Asomutam
5. Asofluval
6. Asofas
7. Asojoter
8. Asoflofagu
9. Asomutam
10. Asofluval
11. Asofas
12. Asojoter
13. Asoflofagu
14. Asomutam
15. Asofluval
16. Asofas
17. Asojoter
18. Asoflofagu
19. Asomutam
20. Asofluval
21. Asofas
22. Asojoter
23. Asoflofagu
24. Asomutam
25. Asofluval
26. Asofas
27. Asojoter
28. Asoflofagu
29. Asomutam
30. Asofluval
31. Asofas
32. Asojoter
33. Asoflofagu
34. Asomutam
35. Asofluval
36. Asofas
37. Asojoter
38. Asoflofagu
39. Asomutam
40. Asofluval
41. Asofas
42. Asojoter
43. Asoflofagu
44. Asomutam
45. Asofluval
46. Asofas
47. Asojoter
48. Asoflofagu
49. Asomutam
50. Asofluval
51. Asofas
52. Asojoter
53. Asoflofagu
54. Asomutam
55. Asofluval
56. Asofas
57. Asojoter
58. Asoflofagu
59. Asomutam
60. Asofluval
61. Asofas
62. Asojoter
63. Asoflofagu
64. Asomutam
65. Asofluval
66. Asofas
67. Asojoter
68. Asoflofagu
69. Asomutam
70. Asofluval
71. Asofas
72. Asojoter
73. Asoflofagu
74. Asomutam
75. Asofluval
76. Asofas
77. Asojoter
78. Asoflofagu
79. Asomutam
80. Asofluval
81. Asofas
82. Asojoter
83. Asoflofagu
84. Asomutam
85. Asofluval
86. Asofas
87. Asojoter
88. Asoflofagu
89. Asomutam
90. Asofluval
91. Asofas
92. Asojoter
93. Asoflofagu
94. Asomutam
95. Asofluval
96. Asofas
97. Asojoter
98. Asoflofagu
99. Asomutam
100. Asofluval

COMPROUDOSA

1. Comproudosa
2. Asopronare
3. Asoflofagu
4. Asomutam
5. Asofluval
6. Asofas
7. Asojoter
8. Asoflofagu
9. Asomutam
10. Asofluval
11. Asofas
12. Asojoter
13. Asoflofagu
14. Asomutam
15. Asofluval
16. Asofas
17. Asojoter
18. Asoflofagu
19. Asomutam
20. Asofluval
21. Asofas
22. Asojoter
23. Asoflofagu
24. Asomutam
25. Asofluval
26. Asofas
27. Asojoter
28. Asoflofagu
29. Asomutam
30. Asofluval
31. Asofas
32. Asojoter
33. Asoflofagu
34. Asomutam
35. Asofluval
36. Asofas
37. Asojoter
38. Asoflofagu
39. Asomutam
40. Asofluval
41. Asofas
42. Asojoter
43. Asoflofagu
44. Asomutam
45. Asofluval
46. Asofas
47. Asojoter
48. Asoflofagu
49. Asomutam
50. Asofluval
51. Asofas
52. Asojoter
53. Asoflofagu
54. Asomutam
55. Asofluval
56. Asofas
57. Asojoter
58. Asoflofagu
59. Asomutam
60. Asofluval
61. Asofas
62. Asojoter
63. Asoflofagu
64. Asomutam
65. Asofluval
66. Asofas
67. Asojoter
68. Asoflofagu
69. Asomutam
70. Asofluval
71. Asofas
72. Asojoter
73. Asoflofagu
74. Asomutam
75. Asofluval
76. Asofas
77. Asojoter
78. Asoflofagu
79. Asomutam
80. Asofluval
81. Asofas
82. Asojoter
83. Asoflofagu
84. Asomutam
85. Asofluval
86. Asofas
87. Asojoter
88. Asoflofagu
89. Asomutam
90. Asofluval
91. Asofas
92. Asojoter
93. Asoflofagu
94. Asomutam
95. Asofluval
96. Asofas
97. Asojoter
98. Asoflofagu
99. Asomutam
100. Asofluval

COMPROUDOSA

1. Comproudosa
2. Asopronare
3. Asoflofagu
4. Asomutam
5. Asofluval
6. Asofas
7. Asojoter
8. Asoflofagu
9. Asomutam
10. Asofluval
11. Asofas
12. Asojoter
13. Asoflofagu
14. Asomutam
15. Asofluval
16. Asofas
17. Asojoter
18. Asoflofagu
19. Asomutam
20. Asofluval
21. Asofas
22. Asojoter
23. Asoflofagu
24. Asomutam
25. Asofluval
26. Asofas
27. Asojoter
28. Asoflofagu
29. Asomutam
30. Asofluval
31. Asofas
32. Asojoter
33. Asoflofagu
34. Asomutam
35. Asofluval
36. Asofas
37. Asojoter
38. Asoflofagu
39. Asomutam
40. Asofluval
41. Asofas
42. Asojoter
43. Asoflofagu
44. Asomutam
45. Asofluval
46. Asofas
47. Asojoter
48. Asoflofagu
49. Asomutam
50. Asofluval
51. Asofas
52. Asojoter
53. Asoflofagu
54. Asomutam
55. Asofluval
56. Asofas
57. Asojoter
58. Asoflofagu
59. Asomutam
60. Asofluval
61. Asofas
62. Asojoter
63. Asoflofagu
64. Asomutam
65. Asofluval
66. Asofas
67. Asojoter
68. Asoflofagu
69. Asomutam
70. Asofluval
71. Asofas
72. Asojoter
73. Asoflofagu
74. Asomutam
75. Asofluval
76. Asofas
77. Asojoter
78. Asoflofagu
79. Asomutam
80. Asofluval
81. Asofas
82. Asojoter
83. Asoflofagu
84. Asomutam
85. Asofluval
86. Asofas
87. Asojoter
88. Asoflofagu
89. Asomutam
90. Asofluval
91. Asofas
92. Asojoter
93. Asoflofagu
94. Asomutam
95. Asofluval
96. Asofas
97. Asojoter
98. Asoflofagu
99. Asomutam
100. Asofluval

ECOCAMBULOS

1. Ecocambulos
2. Asopronare
3. Asoflofagu
4. Asomutam
5. Asofluval
6. Asofas
7. Asojoter
8. Asoflofagu
9. Asomutam
10. Asofluval
11. Asofas
12. Asojoter
13. Asoflofagu
14. Asomutam
15. Asofluval
16. Asofas
17. Asojoter
18. Asoflofagu
19. Asomutam
20. Asofluval
21. Asofas
22. Asojoter
23. Asoflofagu
24. Asomutam
25. Asofluval
26. Asofas
27. Asojoter
28. Asoflofagu
29. Asomutam
30. Asofluval
31. Asofas
32. Asojoter
33. Asoflofagu
34. Asomutam
35. Asofluval
36. Asofas
37. Asojoter
38. Asoflofagu
39. Asomutam
40. Asofluval
41. Asofas
42. Asojoter
43. Asoflofagu
44. Asomutam
45. Asofluval
46. Asofas
47. Asojoter
48. Asoflofagu
49. Asomutam
50. Asofluval
51. Asofas
52. Asojoter
53. Asoflofagu
54. Asomutam
55. Asofluval
56. Asofas
57. Asojoter
58. Asoflofagu
59. Asomutam
60. Asofluval
61. Asofas
62. Asojoter
63. Asoflofagu
64. Asomutam
65. Asofluval
66. Asofas
67. Asojoter
68. Asoflofagu
69. Asomutam
70. Asofluval
71. Asofas
72. Asojoter
73. Asoflofagu
74. Asomutam
75. Asofluval
76. Asofas
77. Asojoter
78. Asoflofagu
79. Asomutam
80. Asofluval
81. Asofas
82. Asojoter
83. Asoflofagu
84. Asomutam
85. Asofluval
86. Asofas
87. Asojoter
88. Asoflofagu
89. Asomutam
90. Asofluval
91. Asofas
92. Asojoter
93. Asoflofagu
94. Asomutam
95. Asofluval
96. Asofas
97. Asojoter
98. Asoflofagu
99. Asomutam
100. Asofluval

Ubicación CBO

Productiva

Gobernancia del Corredor del Jaguar

"Hueta de pejeños" Happy Life Tours

Liderado por:



Con el apoyo de:



Gobierno de
Colombia



FONDO PARA LA
CONSOLIDACIÓN DE
LA PAZ



FONDO MULTIDONANTE
DE LAS NACIONES UNIDAS
PARA LA PAZ



Socio responsable:



En alianza:



El Corredor de Protección del Jaguar Guaviare es dinamizado en alianza por el Programa de Pequeñas Donaciones (PPD) del GEF, el Programa de las Naciones Unidas para el Desarrollo (PNUD) y WWF Colombia.